



# Městský úřad Český Brod

Odbor dopravy a obecní živnostenský úřad  
náměstí Husovo 70 | 282 01 | Český Brod

Elektronický podpis - 18.10.2022  
Certifikát autora podpisu :  
Jméno : Soňa Sršňová  
Vydal : PostSignum Qualified CA 4  
Platnost do : 22.5.2024 14:44:24-000 +02:00

ČÍSLO SPISU: S-MUCB 52545/2022 ODŽÚ-Srs  
ČÍSLO JEDNACÍ: MUCB 54601/2022  
VYŘIZUJE: Mgr. Soňa Sršňová  
oprávněná úřední osoba  
TELEFON: 321612196  
DATUM: 18. 10. 2022

## OZNÁMENÍ VEŘEJNOU VYHLÁŠKOU

### Opatření obecné povahy o stanovení přechodné úpravy provozu na pozemní komunikaci

Městský úřad Český Brod, odbor dopravy a obecní živnostenský úřad, jako příslušný správní orgán, podle ust. § 77 odst. 1 písm. c) a § 124 odst. 6 zákona č. 361/2000 Sb., o provozu na pozemních komunikacích a o změnách některých zákonů, ve znění pozdějších předpisů (dále jen „zákon o silničním provozu“), na základě návrhu ze dne 5. 10. 2022 žadatele: TOP ZNAK spol. s r.o., IČ: 06035981, Starochuchelská 114/28, Velká Chuchle, Praha 5, 159 00 a na základě písemného souhlasu Policie ČR KŘP Středočeského kraje DI Kolín ze dne 4. 10. 2022, č. j. KRPS-246379-2/ČJ-2022-010406

### s t a n o v u j e

v souladu s ustanovením § 77 odst. 5, zák. č. 361/2000 Sb., zákona o silničním provozu s odkazem na ust. § 171 zákona č. 500/2004 Sb., správní řád (dále jen „správní řád“)

#### přechodnou úpravu provozu na místní komunikaci ul. Na Dubině v obci Doubravčice

dle předloženého dopravně inženýrského opatření, které je nedílnou součástí stanovení.

**Důvod stanovení přechodné úpravy provozu:** novostavba psychosomatického sanatoria

**Platnost stanovení:** Výkres č. 1: staveništní vjezd A + B 29.10.2022 – 31.5.2023  
Výkres č. 2: výkop kanalizační a vodovodní přípojka – 1.11.2022 – 30.11.2022  
Výkres č. 3a: vedení kabelové trasy v zeleni – 1.11.2022 – 30.11.2022  
Výkres č. 3b: překop pro vedení kabelové trasy v komunikaci – 11.11.2022

**Odpovědná osoba:** za osazení dopravního značení, jeho údržbu po dobu přechodné úpravy provozu a za plnění níže uvedených podmínek odpovídá žadatel: TOP ZNAK spol. s r.o., Starochuchelská 114/28, Velká Chuchle, Praha 5, 159 00, Ing. Hana Durst, tel.: 723 662 755

#### Stanovené podmínky:

1. Instalaci stanoveného dopravního značení provede oprávněná osoba.
2. V případě nesouladu trvalého dopravního značení s **přechodným dopravním značením**, bude dočasná neplatnost **dopravního značení** řešena škrtnutím nebo přeškrtnutím, a to páskou s oranžovo-červeným pruhem. **Přeškrtnutí** musí být v šířce min. 50 mm a **provedeno** z takového materiálu, aby při odstraňování nedošlo k poškození činné plochy značky.

Doporučuje se užit pásy z retroreflexního materiálu třídy R 1 dle ČSN EN 12899-1. **Tímto způsobem nelze zrušit platnost značky upravující přednost.**

3. Dopravní značky instalované dle schváleného dopravně inženýrského opatření musí odpovídat Zásadám pro označování pracovních míst na pozemních komunikacích TP 66. Provedení dopravních značek musí odpovídat svým rozměrem, tvarem a barevným provedením vyhláše MD č. 294/2015 Sb., kterou se provádí pravidla provozu na pozemních komunikacích ve znění pozdějších předpisů a musí být v souladu s ČSN EN 12899-1. **Za snížené viditelnosti musí být pracovní místo řádně osvětleno výstražnými světly typu 1. Přiměřeně ke klimatickým podmínkám musí uvedená odpovědná osoba přijmout takové opatření, aby bylo značení stále čitelné a viditelné.**
4. Po uplynutí platnosti tohoto stanovení bude přechodné dopravní značení ihned odstraněno a trvalé dopravní značení bude uvedeno do původního stavu.
5. Každá změna, která by mohla mít vliv na bezpečnost silničního provozu, musí být projednána s dotčeným orgánem.
6. Označování pracovních míst se provádí podle vzorových schémat dle TP 66 s přizpůsobením konkrétním podmínkám a situacím s ohledem na bezpečnost a silničního provozu.
7. Vedení provozu v oblasti pracovního místa musí být pro účastníky silničního provozu rozeznatelné, pochopitelné a bezpečné.
8. S pracemi, pro něž je pracovní místo zřizováno, smí být započato jen, až je již instalováno veškeré stanovené dopravní značení, světelné signály a dopravní zařízení.
9. Pokud je to možné, provádí se práce spojené s označením pracovního místa v době nízkých intenzit provozu, tj. mimo dopravní špičky.
10. Při pracích spojených s označením pracovního místa musí být zajištěna bezpečnost pohybujících se osob při těchto pracích a i bezpečnost silničního provozu.
11. Stanovené dopravní značení musí být odpovídajícím způsobem aktualizováno v souladu s postupem prací a po ukončení prací musí být přechodné dopravní značení neprodleně odstraněno.
12. V případě zkrácení termínu prací bude stanovené dopravní značení, světelné signály a dopravní zařízení neprodleně odstraněno.
13. Dopravní značení, světelné signály a dopravní značení musí být po celou dobu prací udržovány ve funkčním stavu, čisté a správně umístěné.
14. Budou splněny podmínky uvedené ve stanovisku KŘP Středočeského kraje, DI Kolín č. j. KRPS-246379-2/ČJ-2022-010406 ze dne 4.10.2022.

Městský úřad Český Brod, odbor dopravy a obecní živnostenský úřad, si vyhrazuje právo toto stanovení změnit nebo doplnit, jestliže to bude vyžadovat změna silničního provozu nebo veřejný zájem. Orgány Policie ČR mají právo kontroly včetně stanovení dalších podmínek, zajišťujících bezpečnost a plynulost silničního provozu.

#### **Odůvodnění:**

Společnost TOP ZNAK spol. s r.o., IČ: 06035981, Starochuchelská 114/28, Velká Chuchle, Praha 5, 159 00, podala dne 5. 10. 2022 žádost o stanovení přechodné úpravy provozu na místní komunikaci ul. Na Dubině v obci Doubravčice z důvodu výstavby psychosomatického sanatoria. **V souladu s ust. § 77 odst. 2, písm. b) a odst. 3 zákona o silničním provozu, správní orgán projednal návrh na stanovení přechodné úpravy provozu na pozemních komunikacích s dotčeným orgánem. Dotčený orgán Policie ČR KŘP Střed. kraje DI Kolín vydal dne 4. 10. 2022 souhlas s přechodnou úpravou provozu na pozemní komunikaci. Přechodná úprava provozu na pozemní komunikaci byla správním orgánem projednána i se zástupcem vlastníka pozemních komunikací. Odbor dopravy a obecní živnostenský úřad MěÚ Český Brod, jako příslušný správní orgán posoudil návrh na přechodnou úpravu provozu dle zákona o silničním provozu, zejména s odkazem na ust. § 78 tak, aby užití předmětného dopravního značení bylo účelné, přiměřené a nezbytné s ohledem na bezpečnost a plynulost silničního provozu, a proto vydal v souladu s ustanovením § 77 odst. 5 zákona o silničním provozu a s odkazem na ust. § 171 správního řádu opatření obecné povahy**

pro stanovení přechodné úpravy provozu na výše uvedené pozemní komunikaci a určil podmínky pro instalaci přechodného dopravního značení.

**Poučení:**

Proti opatření obecné povahy v souladu s ustanovením § 173 odst. 2 správního řádu, nelze podat opravný prostředek.

Dle § 77 odst. 5 zákona o silničním provozu opatření obecné povahy nabývá účinnosti pátým dnem po dni vyvěšení veřejné vyhlášky.

**Přílohy:**

Grafická příloha - situace dopravního značení- DIO

Mgr. Soňa Sršňová v. r.  
referent odboru dopravy a obecního živnostenského úřadu  
otisk úředního razítka

Toto opatření obecné povahy musí být vyvěšeno na úřední desce Městského úřadu Český Brod a obce Doubravčice po dobu 15 dnů.

Vyvěšeno dne: 20.10.2022

Sejmuto dne: 4.11.2022

Razítko orgánu, který potvrzuje vyvěšení a sejmutí oznámení.



**Doručuje e:**

Veřejnou vyhláškou (ve smyslu § 172 správního řádu)

Obec Doubravčice, Obecní 94, 282 01 Doubravčice – ke zveřejnění na úřední desce  
TOP ZNAK spol. s r.o., Starochuchelská 114/28, Velká Chuchle, Praha 5, 159 00

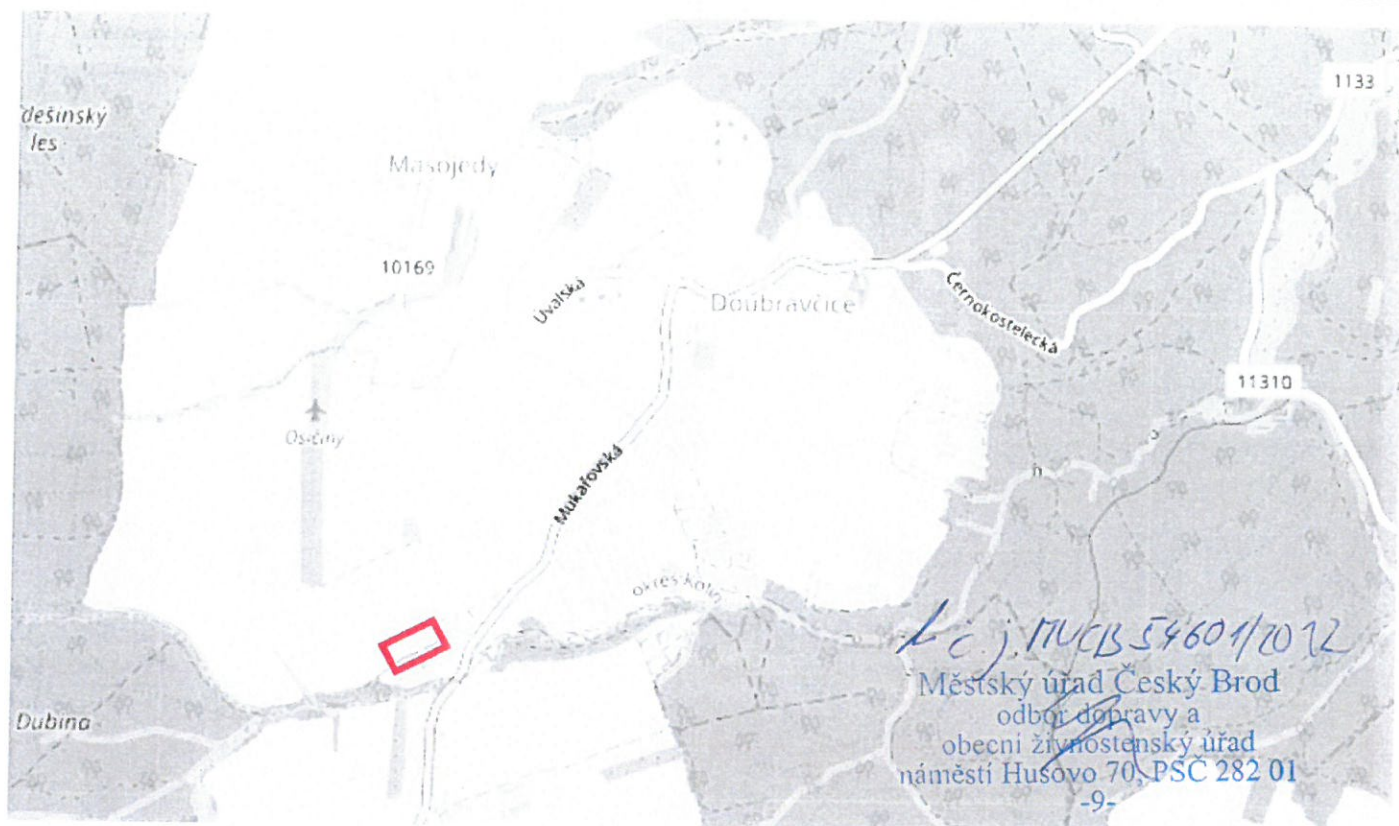
**Dále obdrží:**

Policie ČR KŘP Stř. kraje DI Kolín, Václavská 11, 280 16 Kolín



# PROJEKT DIO

## (Dopravně Inženýrské Opatření)



**MÍSTO REALIZACE:**

**Ul. Na Dubině  
282 01 Doubravčice**

**YPRACOVAL:**

Ing. Hana Durst  
tel.: 723 662 755

**OBJEDNATEL (INVESTOR):**

PKS stavby a.s.  
tel.: 602 724 732

**POČET ETAP:**

1

**POČET VÝKRESŮ:**

3

**NÁZEV AKCE:**

**ZÁBOR VEŘEJNÉHO PROSTRANSTVÍ**  
KANALIZAČNÍ A VODOVODNÍ PŘÍPOJKA, VEDENÍ KABELOVÉ TRASY NN

**TERMÍN REALIZACE AKCE:**

.....  
.....

**DATUM VYPRACOVÁNÍ DIO:**

27.09.2022


**DODAVATEL:**

**TOP Znak s.r.o.**  
Starochuchelská 114/28  
159 00 Praha 5  
Tel.: 607 687 687  
E-mail: info@topznak.cz  
Web: www.topznak.cz  
IČ: 06035981, DIČ: CZ06035981



**POZNÁMKA:**

# Výkres č. 1


Měřítko: 1:500
Formát: A4

*A.č. MUCB 54604/022*  
Městský úřad Český Brod  
úřadní doprava  
obecní zastupitelství  
náměstí Husovo 70, PSC 282 01  
-9-




Staveništní vjezd A

Staveništní vjezd B

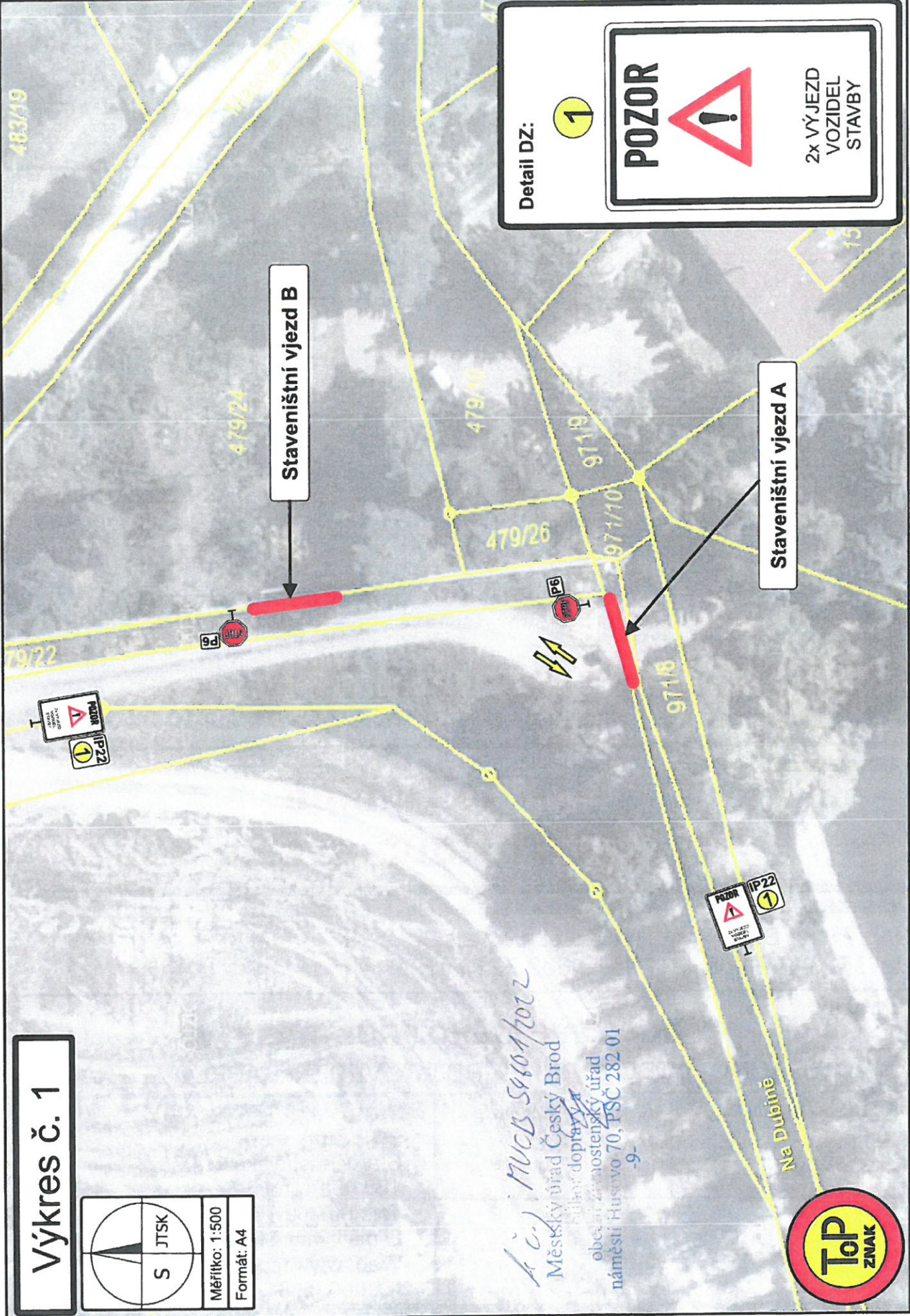
Detail DZ:

**1**

**POZOR**

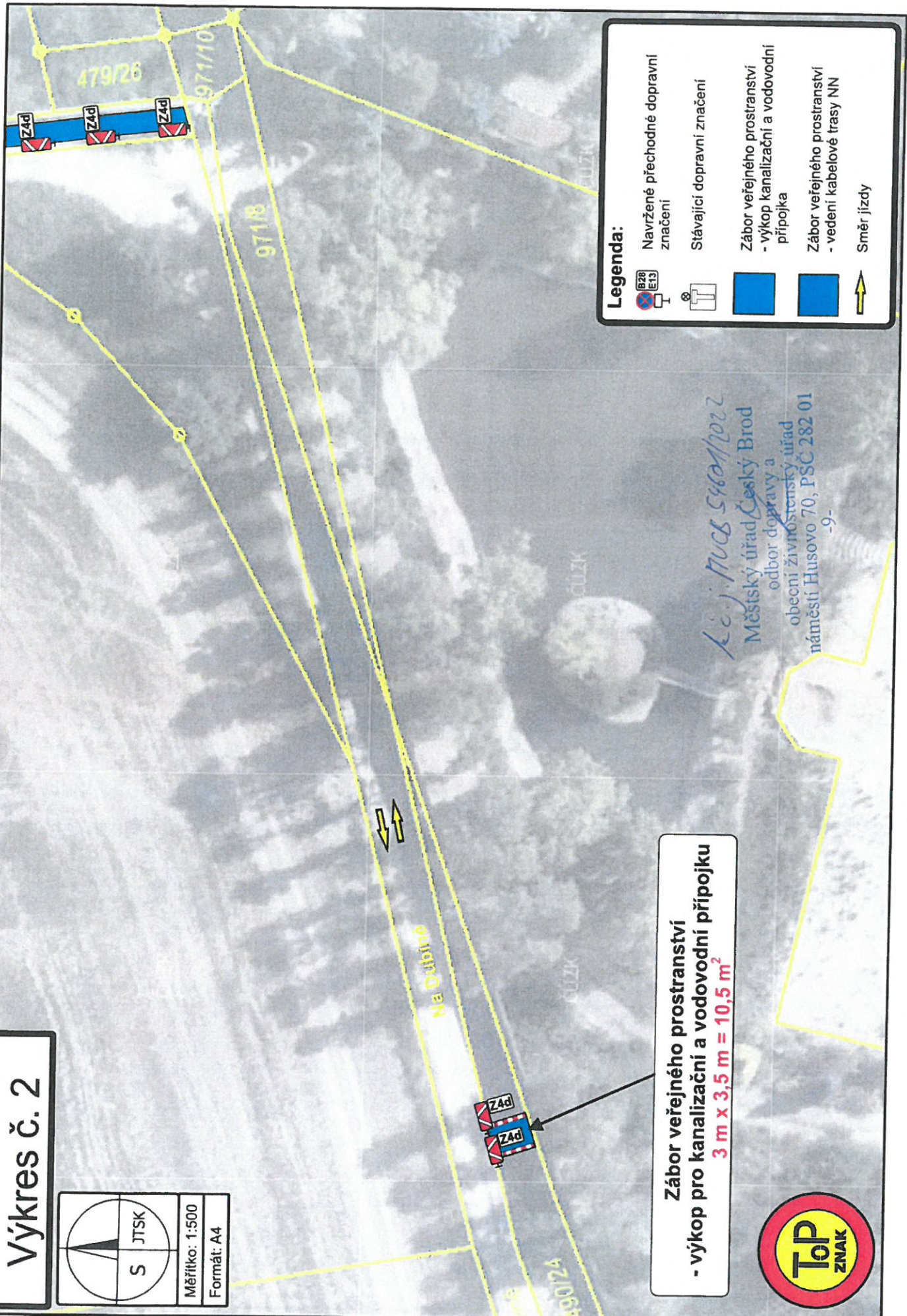


2x VÝJEZD  
VOZIDEL  
STAVBY



# Výkres č. 2

Měřítko: 1:500
Formát: A4



*Lej. MUCS 54604/2022*  
Městský úřad Český Brod  
odbor dopravy a  
obecní živnostenský úřad  
náměstí Husovo 70, PSČ 282 01  
-9-

**Legenda:**

- Navržené přechodné dopravní značení
- Stávající dopravní značení
- Záběr veřejného prostranství - výkop kanalizační a vodovodní přípojka
- Záběr veřejného prostranství - vedení kabelové trasy NN
- Směr jízdy

Záběr veřejného prostranství  
- výkop pro kanalizační a vodovodní přípojku  
**3 m x 3,5 m = 10,5 m<sup>2</sup>**



# Výkres č. 3a

JKS  
S

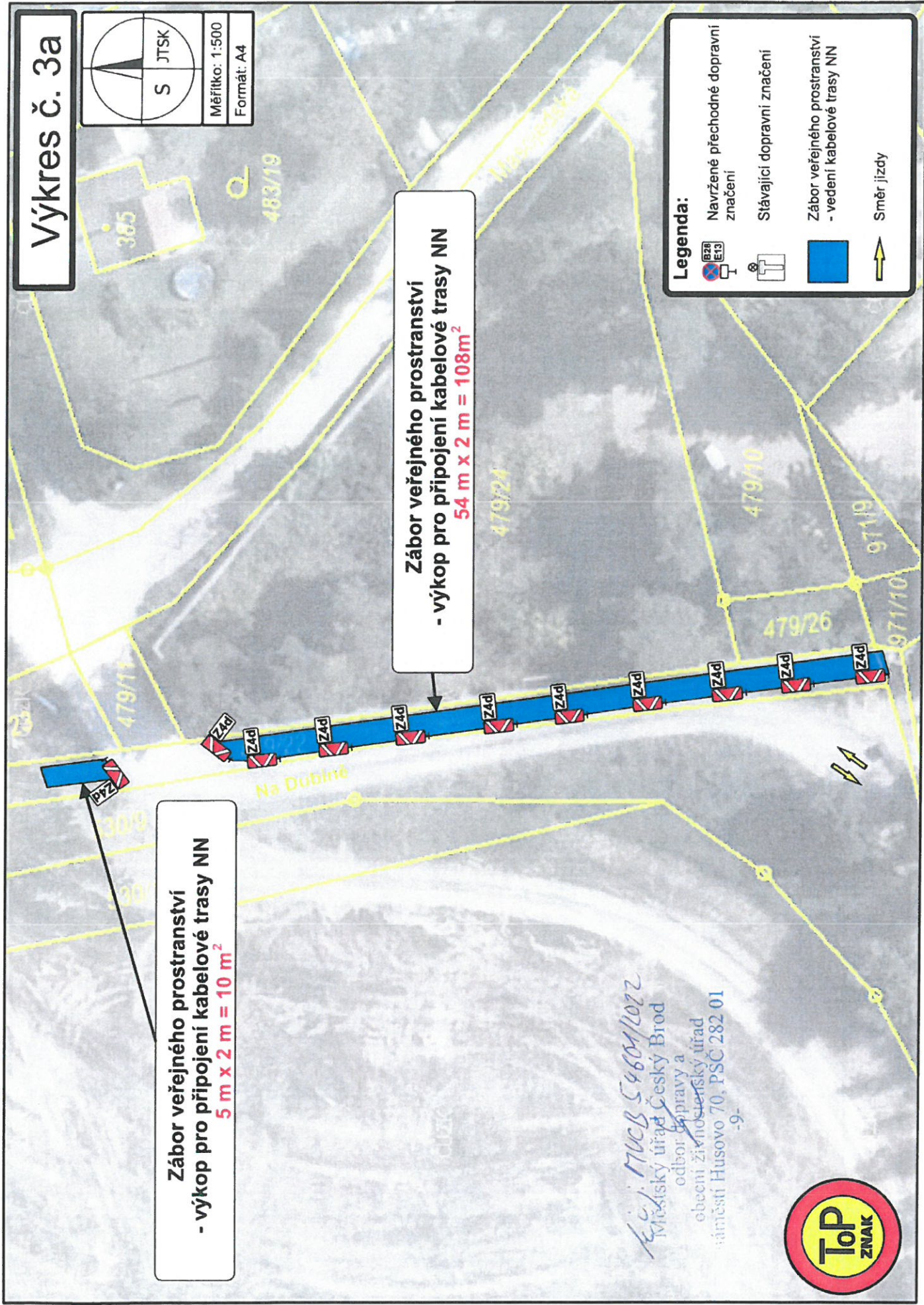
Měřítko: 1:500  
Formát: A4

**Legenda:**

- Navržené přechodné dopravní značení
- Stávající dopravní značení
- Zábor veřejného prostranství - vedení kabelové trasy NN
- Směr jízdy

Zábor veřejného prostranství  
- výkop pro připojení kabelové trasy NN  
54 m x 2 m = 108m<sup>2</sup>

Zábor veřejného prostranství  
- výkop pro připojení kabelové trasy NN  
5 m x 2 m = 10 m<sup>2</sup>

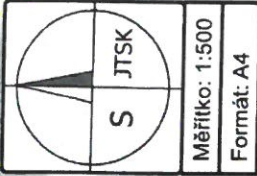


Mgr. MUCB 54601/022  
Městský úřad Český Brod  
odbor dopravy a  
obecní živnostenský úřad  
náměstí Husovo 70, PSČ 282 01  
-9-





# Výkres č. 3b



Měřítko: 1:500  
Formát: A4

**Legenda:**

- Navržené přečhodné dopravní značení
- Stávající dopravní značení
- Zábor veřejného prostranství - vedení kabelové trasy NN
- Zábor komunikace - vedení kabelové trasy NN
- Směr jízdy

Zábor veřejného prostranství  
- výkop pro připojení kabelové trasy NN  
**5 m x 2 m = 10 m<sup>2</sup>**

Zábor veřejného prostranství  
- výkop pro připojení kabelové trasy NN  
**7 m x 2 m = 14 m<sup>2</sup>**

Zábor veřejného prostranství  
- výkop pro připojení kabelové trasy NN  
**54 m x 2 m = 108 m<sup>2</sup>**

*Kojmucb 54604/2022*  
Městský úřad Český Brod  
odbor dopravy  
obecní zivnostenský úřad  
náměstí Husovo 70, PSČ 282 01  
-9-

Detail DZ: **2**

MIMO VOZIDEL  
STAVBY  
+  
TERMIN PLATNOSTI

