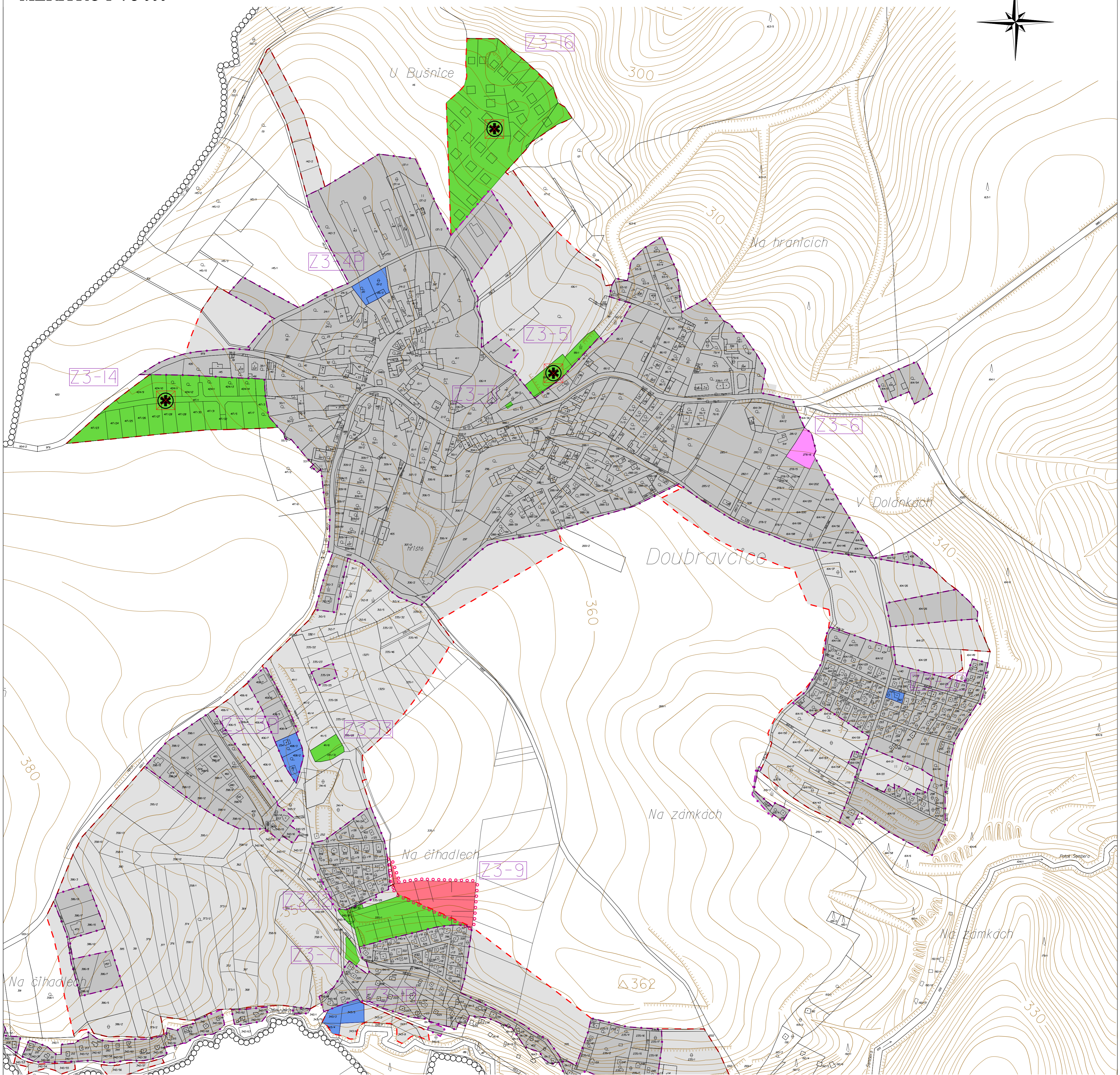



ZMĚNA č.3 ÚZEMNÍHO PLÁNU OBCE DOUBRAVČICE ZÁKLADNÍ ČLENĚNÍ ÚZEMÍ (VÝŘEZ)


MĚŘÍTKO 1 : 5 000



ZÁZNAM O ÚČINNOSTI

Správní orgán, který územní plán vydal	Jméno	Funkce	Podpis	Razítko
Zastupitelstvo obce Doubravčice	ing. Tomáš Baborský	starosta		
Číslo jednací	Datum vydání	Datum nabytí účinnosti		
Pořizovatel	Jméno	Funkce	Podpis	Razítko
Obecní úřad Doubravčice	ing. Tomáš Baborský	starosta		

-  HRANICE OBCE A KATASTRÁLNÍHO ÚZEMÍ
-  HRANICE ZASTAVĚNÉHO ÚZEMÍ
-  HRANICE ZASTAVITELNÉHO ÚZEMÍ DLE PLATNÉHO ÚPO
-  ČÍSLA ZMĚN
-  NOVÉ ZASTAVITELNÉ PLOCHY
-  PLOCHY ZMĚN FUNKČNÍHO VYUŽITÍ
-  PLOCHY PŘESTAVBY
-  ÚPRAVA REGULATIVU
-  ZRUŠENÍ URBANISTICKÉ STUDIE

autorizace :	ZMĚNA č.3 ÚZEMNÍHO PLÁNU OBCE DOUBRAVČICE		
zpracovatel :	ing. arch. Věra Soukeníková 160 00 Praha 6, Glinkova 8 tel. 224 32 10 40 e-mail: soukenikova@volny.cz	IČO : 10163280 mobil: 723 425 140	
podpis :	digitální zpracování : 	datum :	08/2010