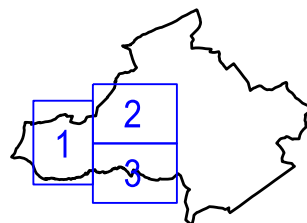


# ZMĚNA č.4 ÚZEMNÍHO PLÁNU OBCE DOUBRAVČICE

## VEŘEJNĚ PROSPĚŠNÉ STAVBY, OPATŘENÍ A ASANACE

MĚŘÍTKO 1 : 5 000

KLAD LISTŮ :



### LEGENDA :

 HRANICE OBCE A KATASTRÁLNÍHO ÚZEMÍ

 HRANICE ZASTAVĚNÉHO ÚZEMÍ

 HRANICE ZASTAVITELNÉHO ÚZEMÍ DLE PLATNÉHO ÚPO

 NOVÉ ZASTAVITELNÉ PLOCHY

 ČÍSLA ZMĚN

### VEŘEJNĚ PROSPĚŠNÉ STAVBY

 MÍSTNÍ KOMUNIKACE, CESTY A VEŘEJNÁ PROSTRANSTVÍ

VPS 49 ÚPRAVA MÍSTNÍ KOMUNIKACE K BUŠINCI

VPS 53 MÍSTNÍ KOMUNIKACE - JABLOŇ

VPS 54 MÍSTNÍ KOMUNIKACE - U BUŠNICE

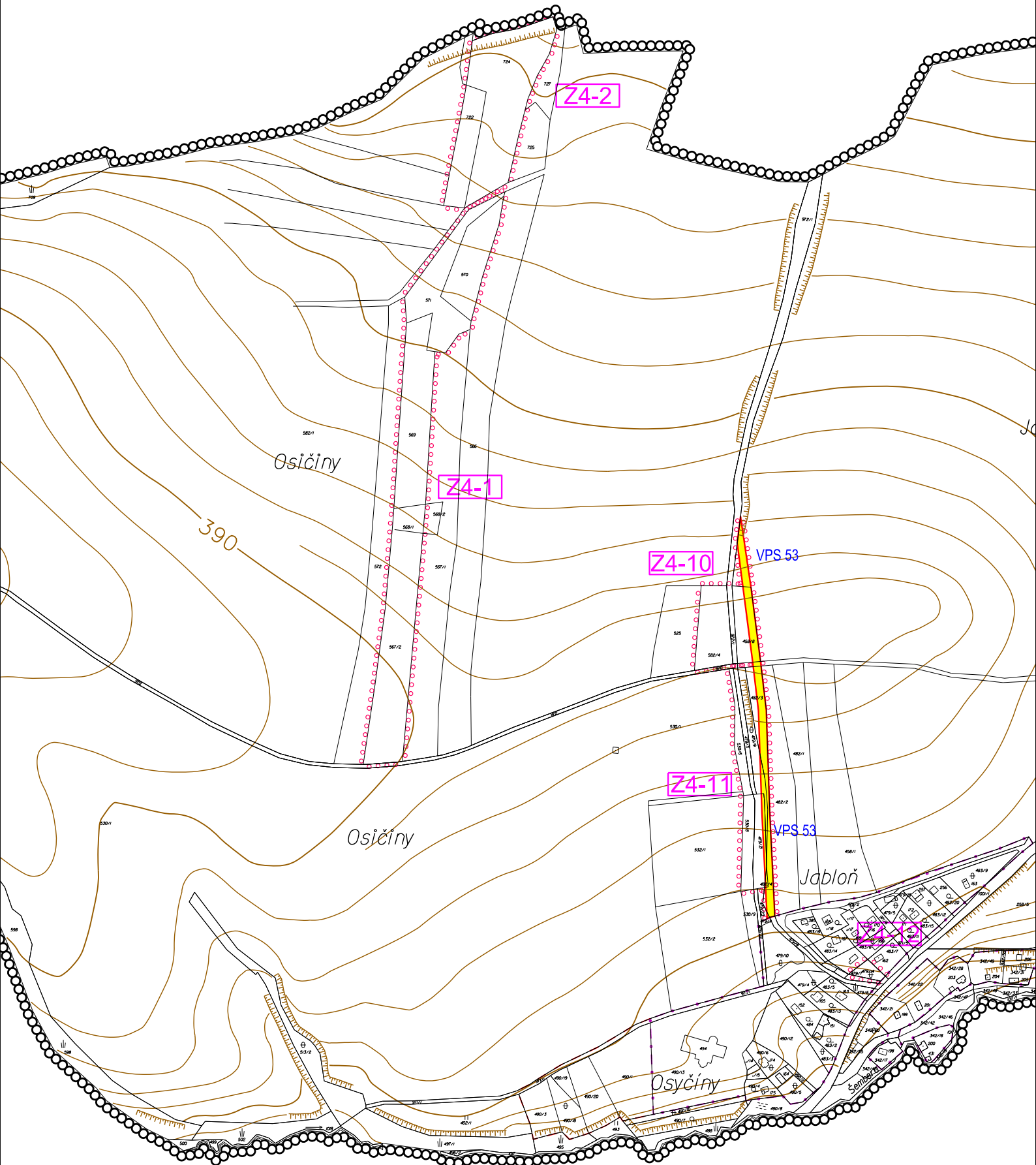
### ZÁZNAM O ÚČINNOSTI

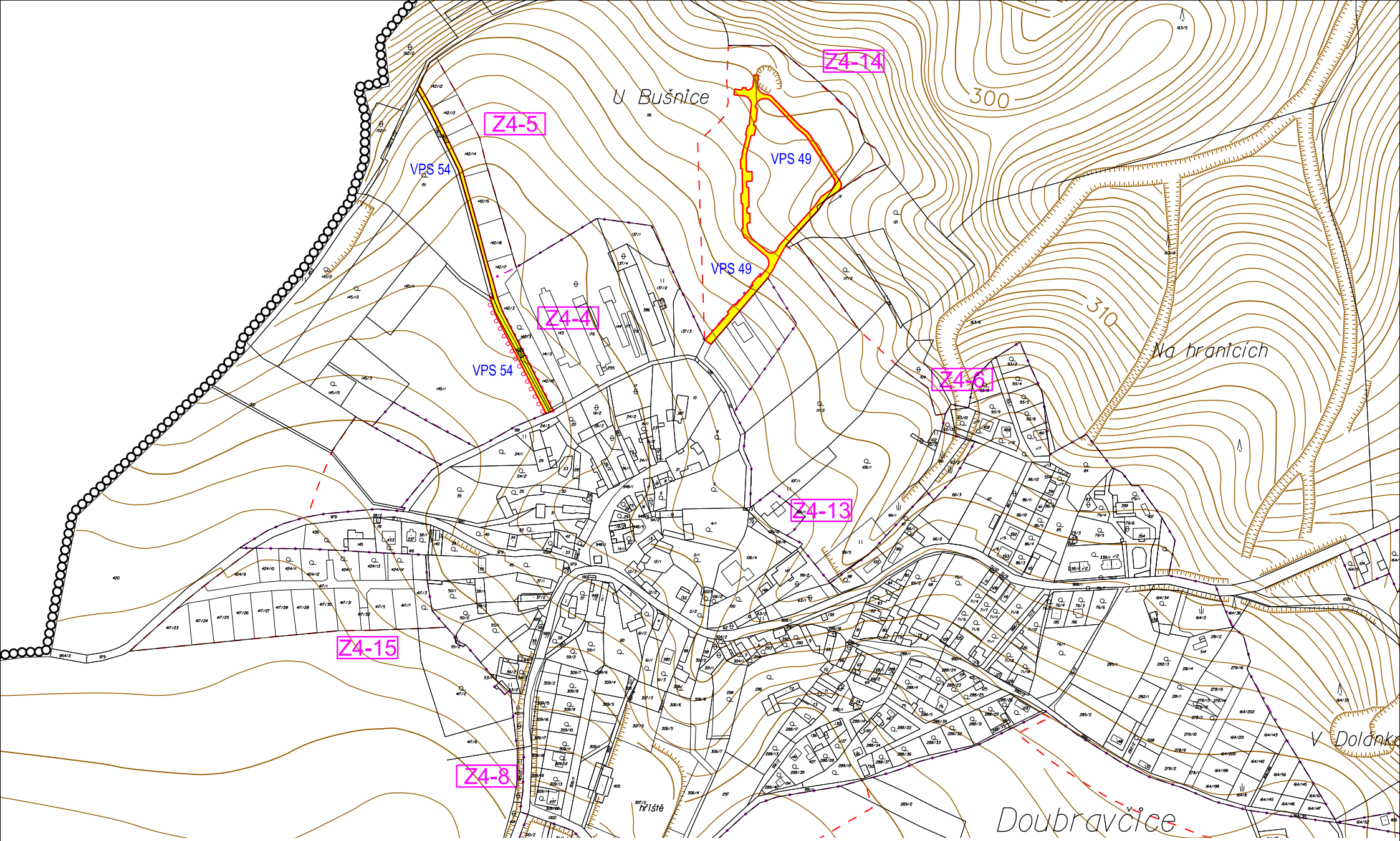
Správní orgán, který územní plán vydal	Jméno	Funkce	Podpis	Razítko
Zastupitelstvo obce Doubravčice	Jaroslav Prkno	starosta		
Číslo jednací	Datum vydání	Datum nabytí účinnosti		
Pořizovatel	Jméno	Funkce	Podpis	Razítko
Obecní úřad Doubravčice	Jaroslav Prkno	starosta		

autorizace :	<b>ZMĚNA č.4 ÚZEMNÍHO PLÁNU OBCE DOUBRAVČICE</b>		
	zpracovatel :	Ing.arch.Věra Soukeniková 160 00 Praha 6, Glinkova 8 tel. 224 32 10 40 e-mail : soukenikova@volny.cz	IČO : 10163280 mobil : 723 425 140
podpis :	digitální zpracování :		datum : 05/2014

# ZMĚNA č.4 ÚZEMNÍHO PLÁNU OBCE DOUBRAVČICE VEŘEJNĚ PROSPĚŠNÉ STAVBY, OPATŘENÍ A ASANACE - LIST č.1

MĚŘÍTKO 1 : 5 000



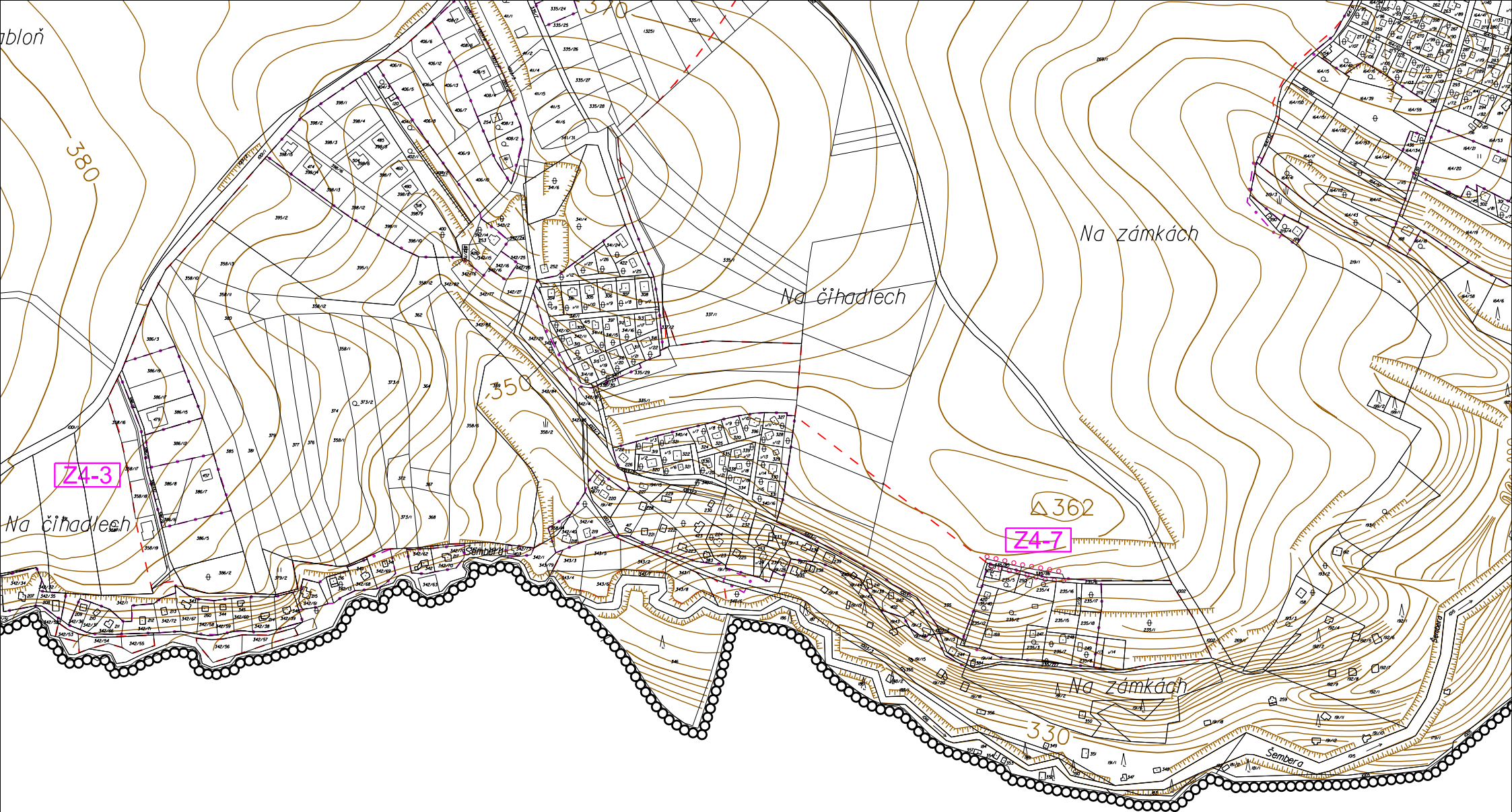


# ZMĚNA č.4 ÚZEMNÍHO PLÁNU OBCE DOUBRAVČICE

## VEŘEJNĚ PROSPĚŠNÉ STAVBY, OPATŘENÍ A ASANACE - LIST č.2

MĚŘITKO 1 : 5 000





**ZMĚNA č.4 ÚZEMNÍHO PLÁNU OBCE DOUBRAVČICE**  
**VEŘEJNĚ PROSPĚŠNÉ STAVBY, OPATŘENÍ A ASANACE - LIST č.3**  
MĚŘÍTKO 1 : 5 000

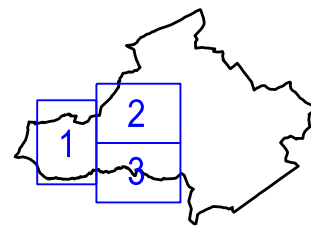


# ZMĚNA č.4 ÚZEMNÍHO PLÁNU OBCE DOUBRAVČICE

## ZÁKLADNÍ ČLENĚNÍ ÚZEMÍ

MĚŘÍTKO 1 : 5 000

KLAD LISTŮ :



### LEGENDA :

	HRANICE OBCE A KATASTRÁLNÍHO ÚZEMÍ		NOVÉ ZASTAVITELNÉ PLOCHY
	HRANICE ZASTAVĚNÉHO ÚZEMÍ		PLOCHY ZMĚN FUNKČNÍHO VYUŽITÍ
	HRANICE ZASTAVITELNÉHO ÚZEMÍ DLE PLATNÉHO ÚPO		ÚPRAVA REGULATIVU
	ČÍSLA ZMĚN		ÚZEMNÍ STUDIE
			ZRUŠENÍ ÚZEMNÍ STUDIE

### ZÁZNAM O ÚČINNOSTI

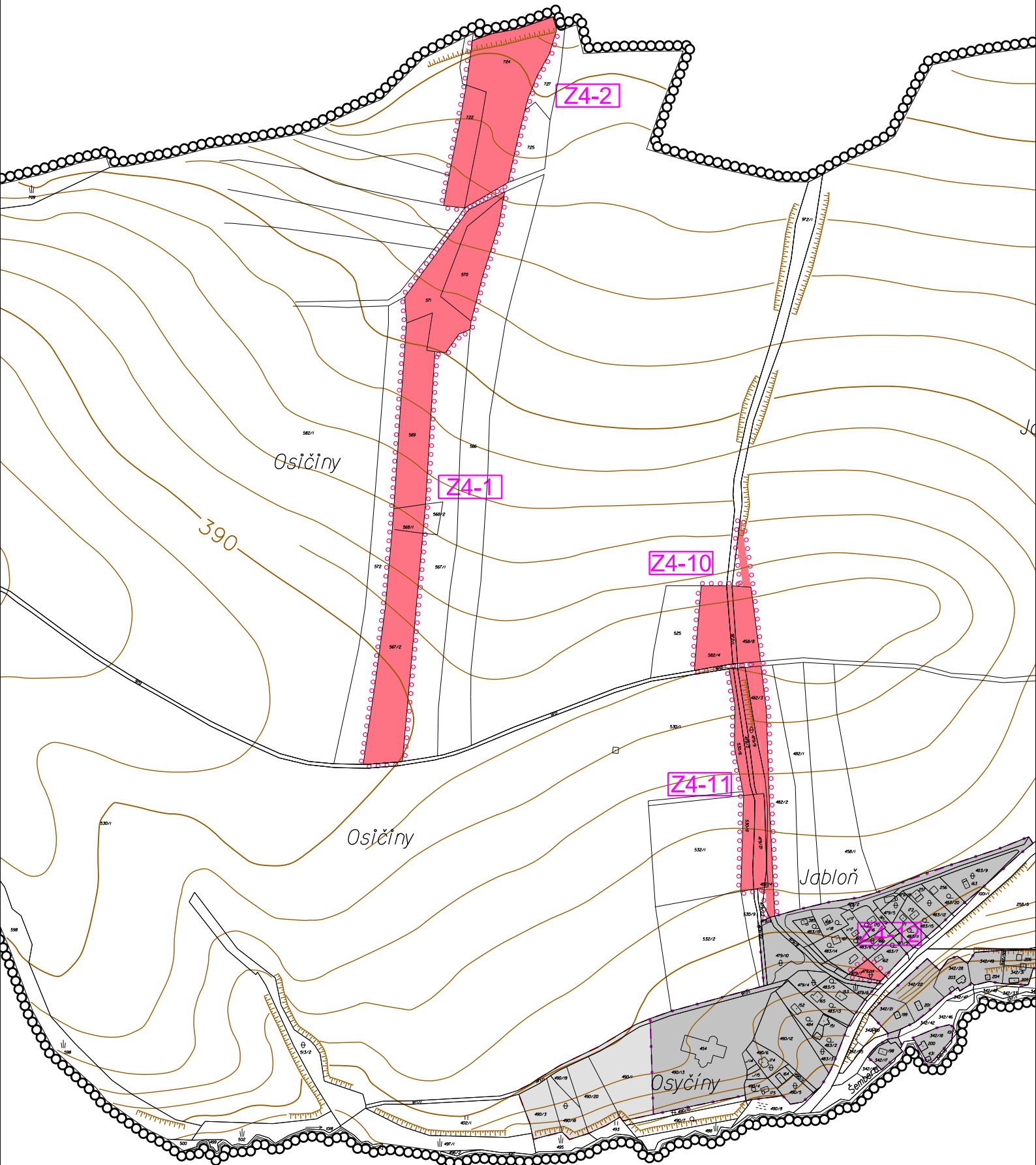
Správní orgán, který územní plán vydal	Jméno	Funkce	Podpis	Razítko
Zastupitelstvo obce Doubravčice	Jaroslav Prkno	starosta		
Číslo jednací	Datum vydání	Datum nabytí účinnosti		
Pořizovatel	Jméno	Funkce	Podpis	Razítko
Obecní úřad Doubravčice	Jaroslav Prkno	starosta		

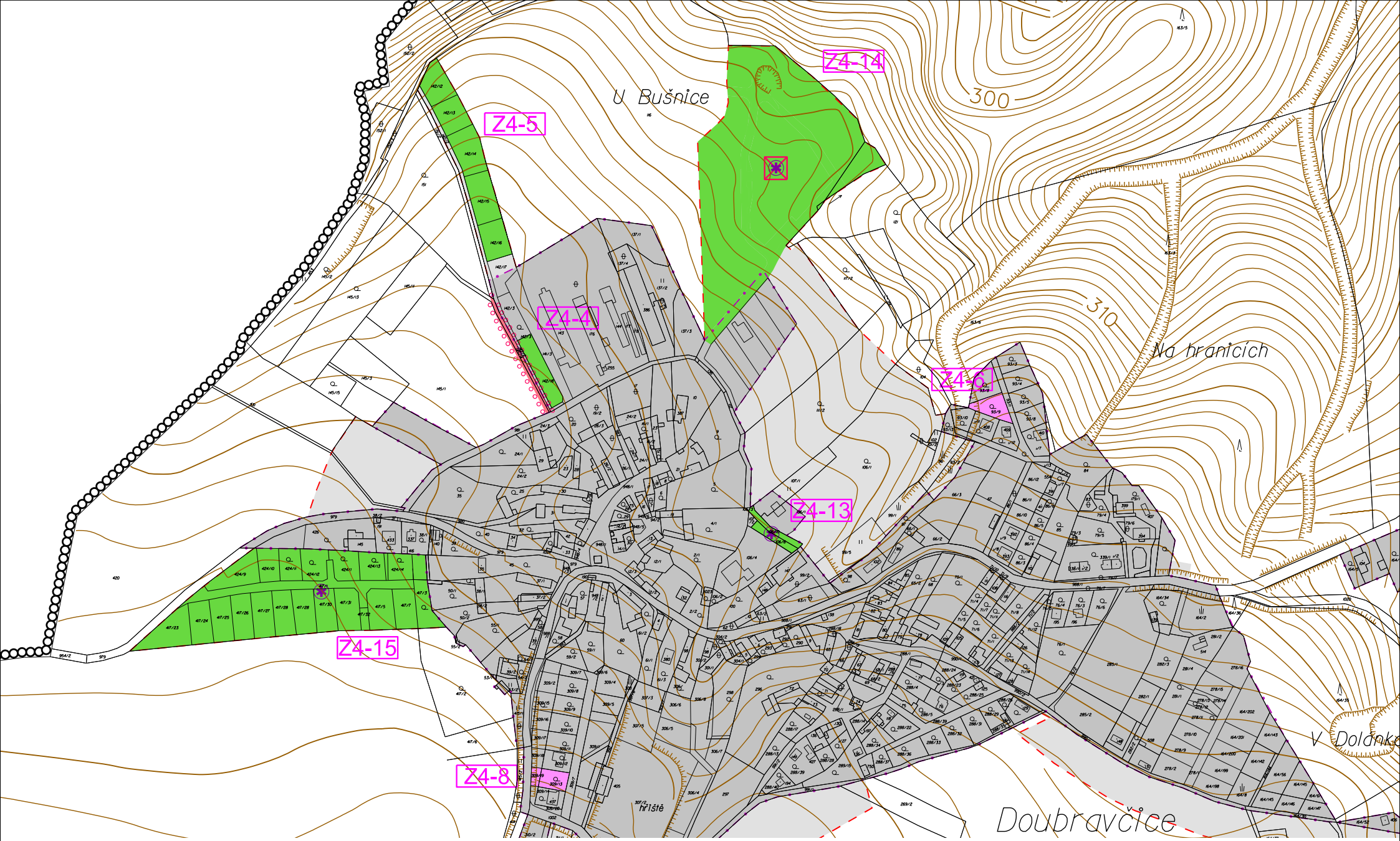
autorizace :	<b>ZMĚNA č.4 ÚZEMNÍHO PLÁNU OBCE DOUBRAVČICE</b>		
	zpracovatel :	Ing.arch.Věra Soukeníková 160 00 Praha 6, Glinkova 8 tel. 224 32 10 40 e-mail : soukenikova@volny.cz	IČO : 10163280 mobil : 723 425 140
podpis :	digitální zpracování :		datum : 05/2014

# ZMĚNA č.4 ÚZEMNÍHO PLÁNU OBCE DOUBRAVČICE

## ZÁKLADNÍ ČLENĚNÍ ÚZEMÍ - LIST č.1

MĚŘÍTKO 1 : 5 000



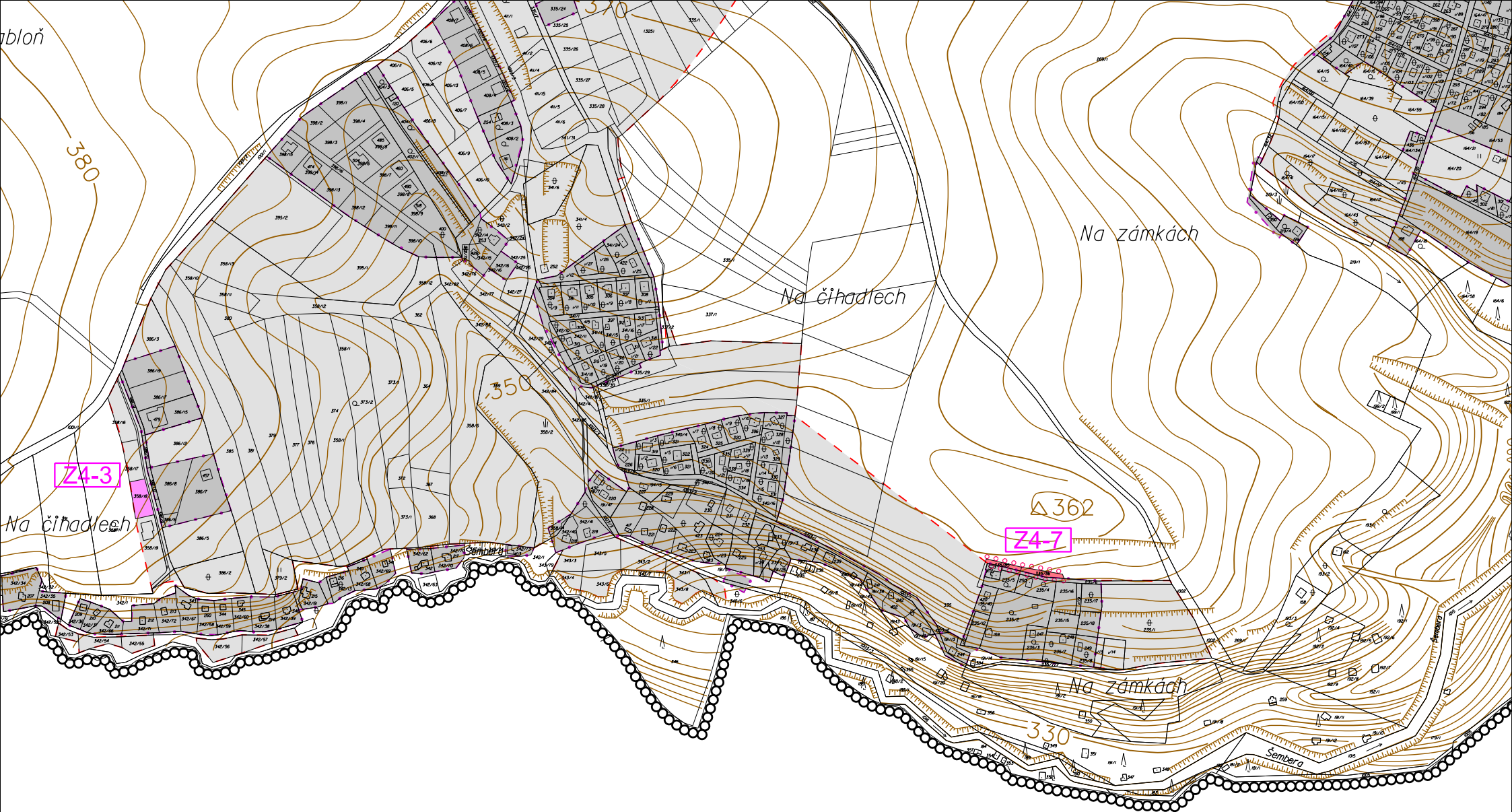


# ZMĚNA č.4 ÚZEMNÍHO PLÁNU OBCE DOUBRAVČICE

## ZÁKLADNÍ ČLENĚNÍ ÚZEMÍ - LIST č.2

MĚŘITKO 1 : 5 000





# ZMĚNA č.4 ÚZEMNÍHO PLÁNU OBCE DOUBRAVČICE

## ZÁKLADNÍ ČLENĚNÍ ÚZEMÍ - LIST č.3

MĚŘÍTKO 1 : 5 000

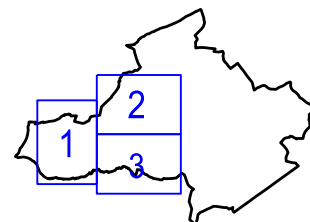


# ZMĚNA č.4 ÚZEMNÍHO PLÁNU OBCE DOUBRAVČICE

## ŘEŠENÍ DOPRAVY

MĚŘÍTKO 1 : 5 000

KLAD LISTŮ :



### LEGENDA :

	HRANICE OBCE A KATASTRÁLNÍHO ÚZEMÍ		SILNICE II.TŘÍDY STAV DLE PLATNÉHO ÚPO
	HRANICE ZASTAVĚNÉHO ÚZEMÍ		SILNICE III.TŘÍDY STAV DLE PLATNÉHO ÚPO
	HRANICE ZASTAVITELNÉHO ÚZEMÍ DLE PLATNÉHO ÚPO		PLOCHA PRO STARTY A PŘISTÁNÍ SPORTOVNÍCH LÉTAJÍCÍCH ZAŘÍZENÍ
	NOVÉ ZASTAVITELNÉ PLOCHY		MÍSTNÍ KOMUNIKACE A CESTY NÁVRH DLE PLATNÉHO ÚPO
	ČÍSLA ZMĚN		MÍSTNÍ KOMUNIKACE NÁVRH ZMĚNY ÚPO č.4

### ZÁZNAM O ÚČINNOSTI

Správní orgán, který územní plán vydal	Jméno	Funkce	Podpis	Razítko
Zastupitelstvo obce Doubravčice	Jaroslav Prkno	starosta		
Číslo jednací	Datum vydání	Datum nabytí účinnosti		
Požizovatel	Jméno	Funkce	Podpis	Razítko
Obecní úřad Doubravčice	Jaroslav Prkno	starosta		

autorizace :	<h2>ZMĚNA č.4 ÚZEMNÍHO PLÁNU OBCE DOUBRAVČICE</h2>		
	zpracovatel :	Ing.arch.Věra Soukeníková 160 00 Praha 6, Glínkova 8 tel. 224 32 10 40 e-mail : soukenikova@volny.cz	IČO : 10163280 mobil : 723 425 140
podpis :	digitální zpracování :		datum : 05/2014

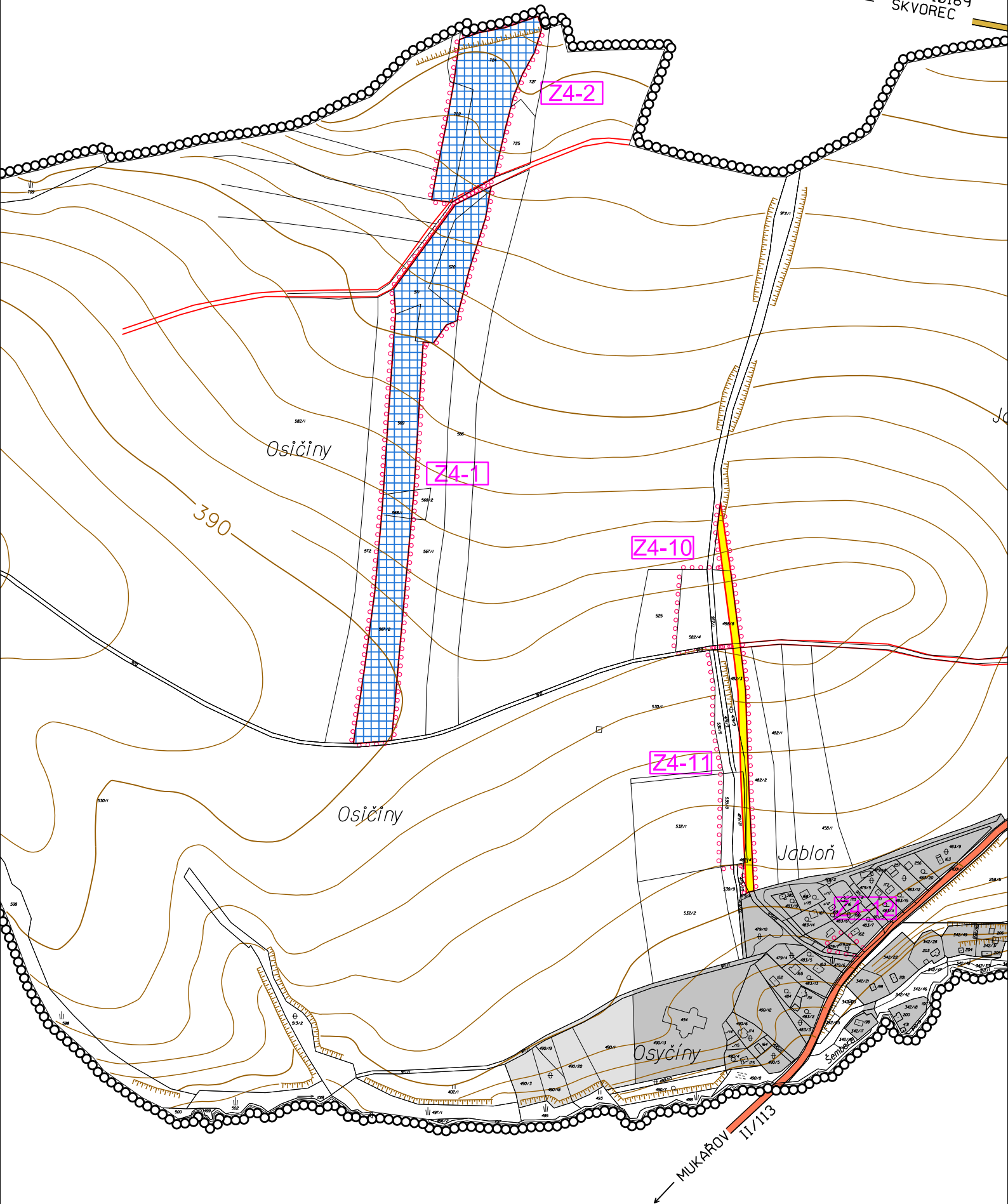
# ZMĚNA č.4 ÚZEMNÍHO PLÁNU OBCE DOUBRAVČICE

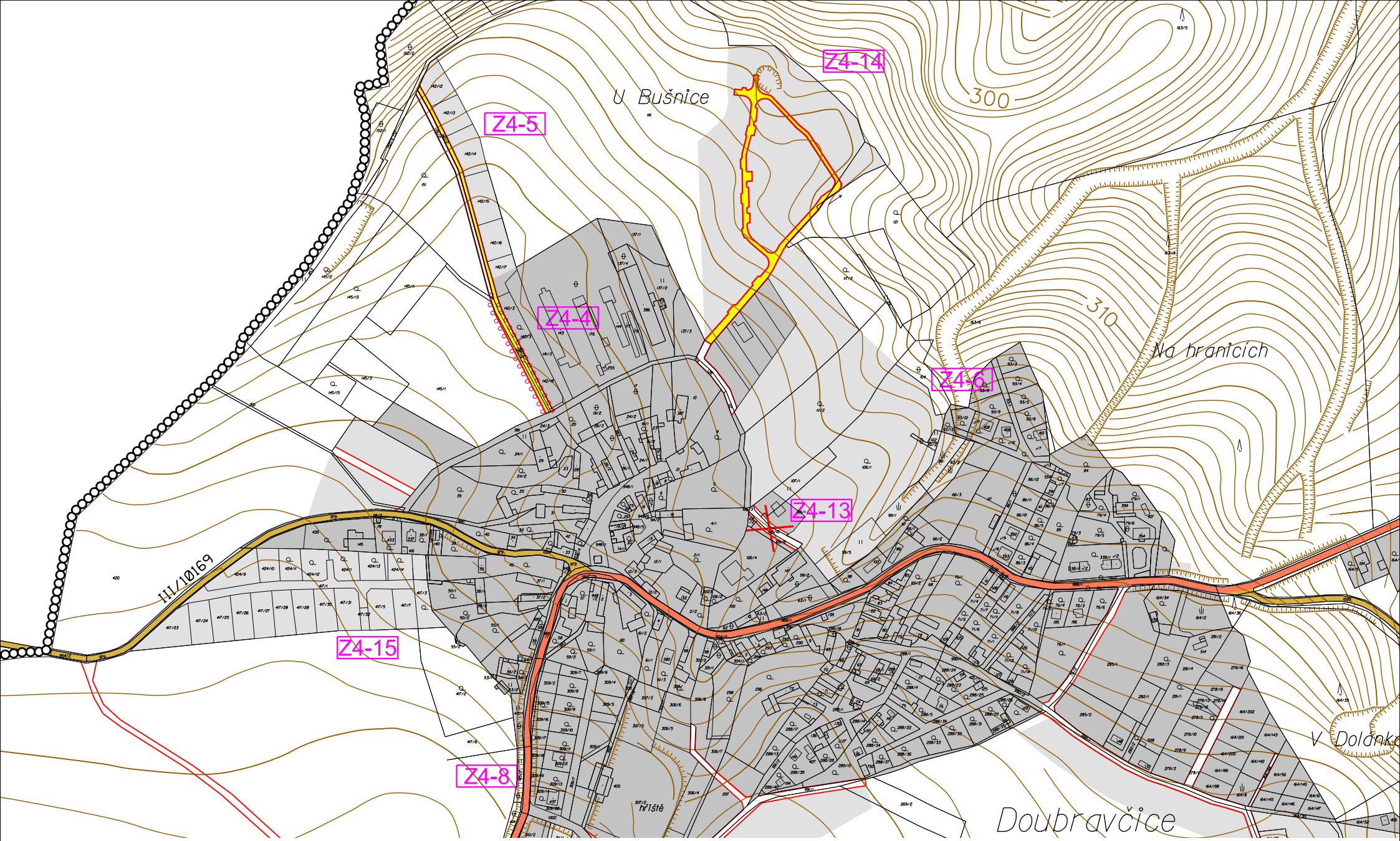
## ŘEŠENÍ DOPRAVY - LIST č.1

MĚŘÍTKO 1 : 5 000



III/10169  
ŠKVOREC



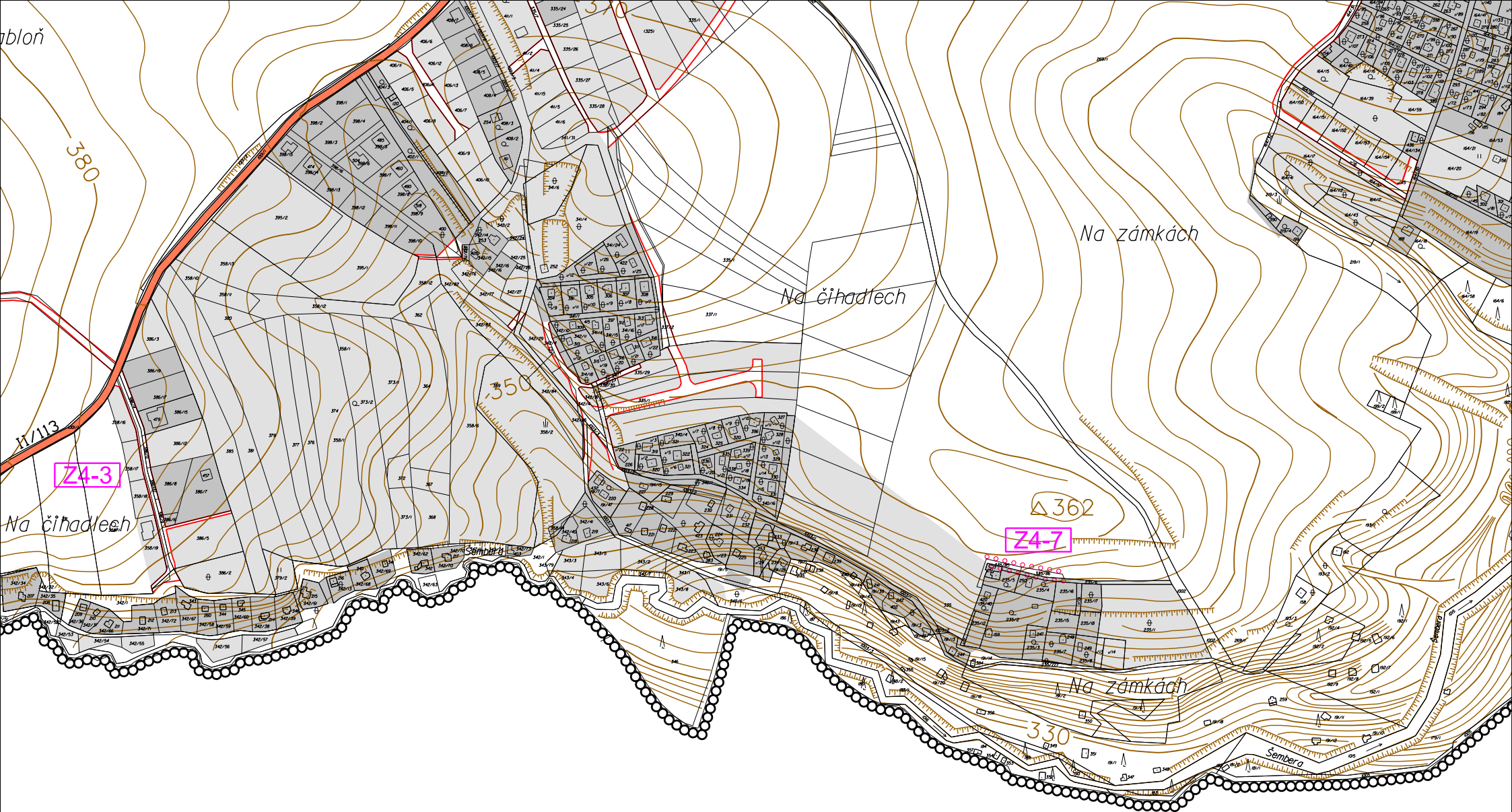


# ZMĚNA č.4 ÚZEMNÍHO PLÁNU OBCE DOUBRAVČICE

ŘEŠENÍ DOPRAVY - LIST č.2

MĚŘITKO 1 : 5 000





# ZMĚNA č.4 ÚZEMNÍHO PLÁNU OBCE DOUBRAVČICE

## ŘEŠENÍ DOPRAVY - LIST č.3

MĚŘÍTKO 1 : 5 000



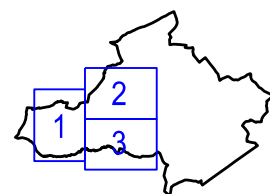
# ZMĚNA č.4 ÚZEMNÍHO PLÁNU OBCE DOUBRAVČICE

## HLAVNÍ VÝKRES

KOMPLEXNÍ URBANISTICKÉ ŘEŠENÍ SÍDLA

MĚŘÍTKO 1 : 5 000

KLAD LISTŮ :



### LEGENDA :

DLE PLATNÉHO ÚPO

STAV NÁVRH

		HRANICE OBCE A KATASTRÁLNÍHO ÚZEMÍ
		HRANICE SOUČASNĚ ZASTAVĚNÉHO ÚZEMÍ
		HRANICE ZASTAVITELNÉHO ÚZEMÍ

NÁVRH ZMĚNY č.4

	NOVÉ ZASTAVITELNÉ PLOCHY
	ČÍSLA ZMĚN
DL	PLOCHA DOPRAVNÍ INFRASTRUKTURY - PLOCHA PRO STARTY A PŘÍSTÁNÍ SPORTOVNÍCH LÉTAJÍCÍCH ZAŘÍZENÍ
BC	OBYTNÉ ÚZEMÍ
SV	SMÍŠENÉ VENKOVSKÉ ÚZEMÍ
IR	PLOCHY INDIVIDUÁLNÍ REKREACE

SP	SPORTOVNÍ PLOCHY
ZV	VEŘEJNÁ ZELEŇ
ZS	ZAHRADY, SADY
VP	VÝROBNÍ ÚZEMÍ - PRŮMYSL A SKLADY
VD	PLOCHY VÝROBY A SKLADOVÁNÍ - DROBNÁ A ŘEMESLNÁ VÝROBA
	MÍSTNÍ KOMUNIKACE, CESTY A VEŘEJNÁ PROSTRANSTVÍ
	ÚPRAVA REGULATIVU
	PÁSMO HYGIENICKÉ OCHRANY ŽIVOČIŠNÉ VÝROBY
	ÚZEMNÍ STUDIE
	ZRUŠENÍ ÚZEMNÍ STUDIE

### ZÁZNAM O ÚČINNOSTI

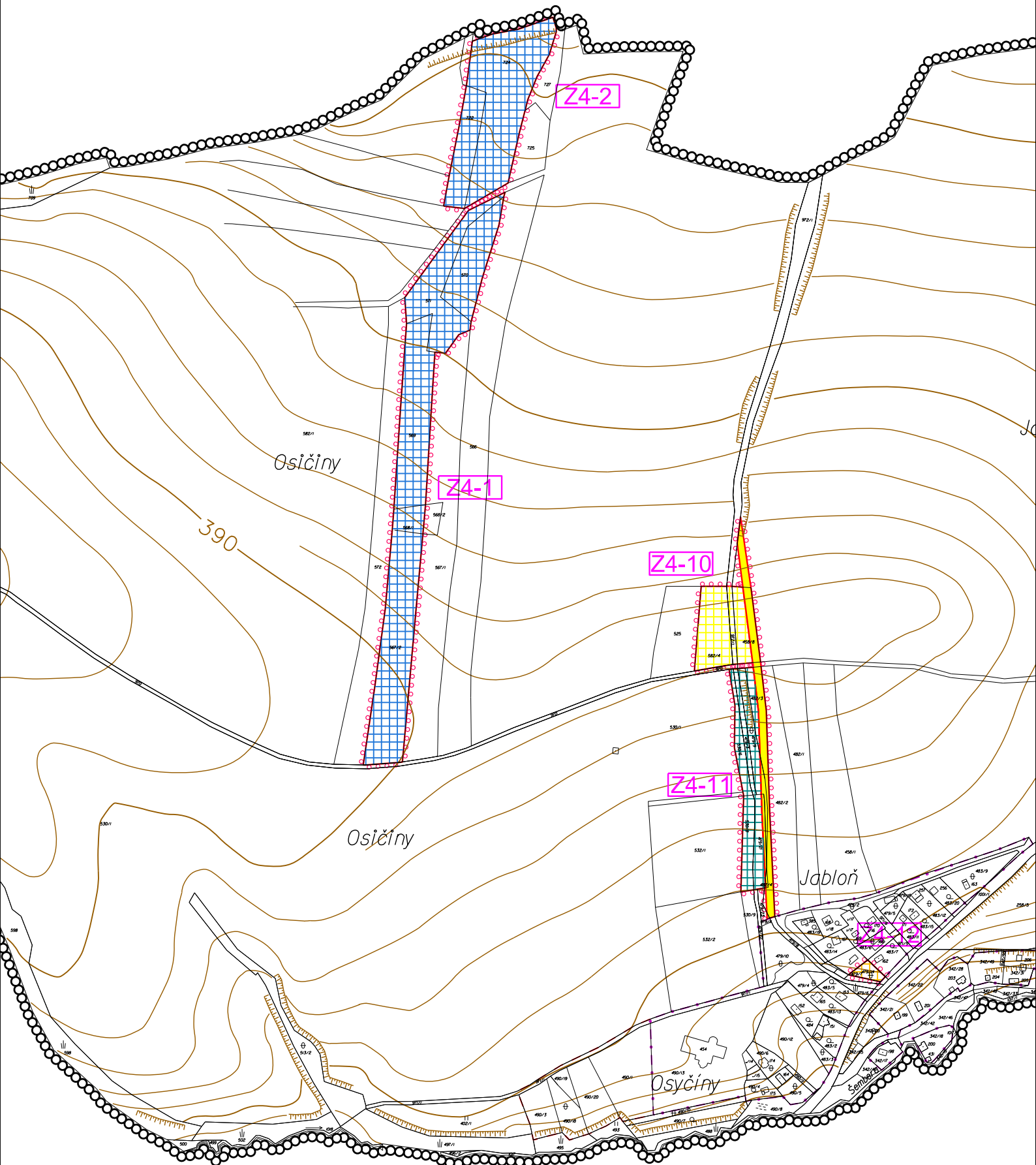
Správní orgán, který územní plán vydal	Jméno	Funkce	Podpis	Razítko
Zastupitelstvo obce Doubravčice	Jaroslav Prkno	starosta		
Číslo jednací	Datum vydání	Datum nabytí účinnosti		
Pořizovatel	Jméno	Funkce	Podpis	Razítko
Obecní úřad Doubravčice	Jaroslav Prkno	starosta		

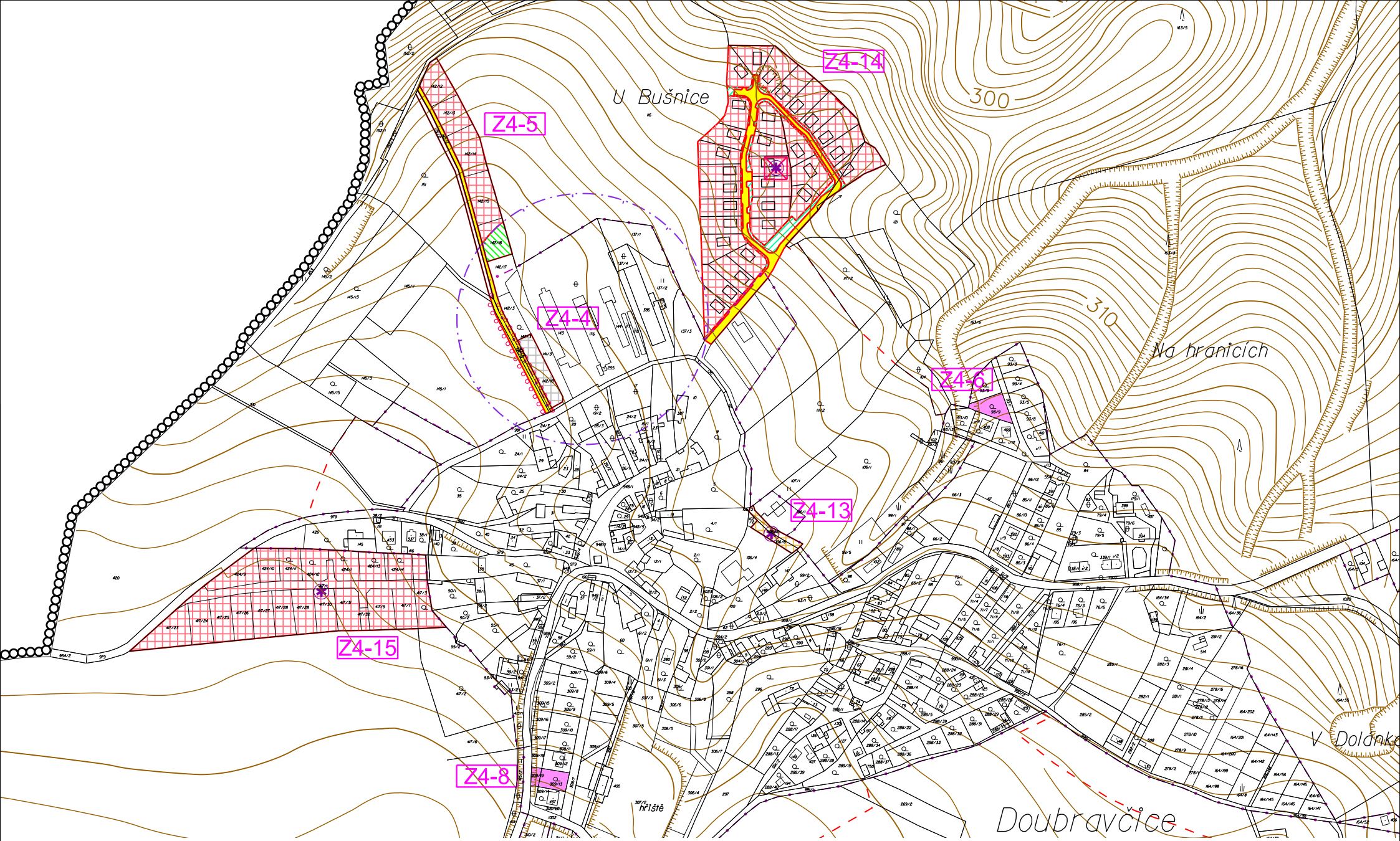
autorizace :	<h2>ZMĚNA č.4 ÚZEMNÍHO PLÁNU OBCE DOUBRAVČICE</h2>		
	zpracovatel :	Ing.arch.Věra Soukeníková 160 00 Praha 6, Glinkova 8 tel. 224 32 10 40 e-mail : soukenikova@volny.cz	IČO : 10163280  mobil : 723 425 140
podpis :	digitální zpracování :		datum : 05/2014

# ZMĚNA č.4 ÚZEMNÍHO PLÁNU OBCE DOUBRAVČICE HLAVNÍ VÝKRES

## KOMPLEXNÍ URBANISTICKÉ ŘEŠENÍ SÍDLA - LIST č.1

MĚŘÍTKO 1 : 5 000





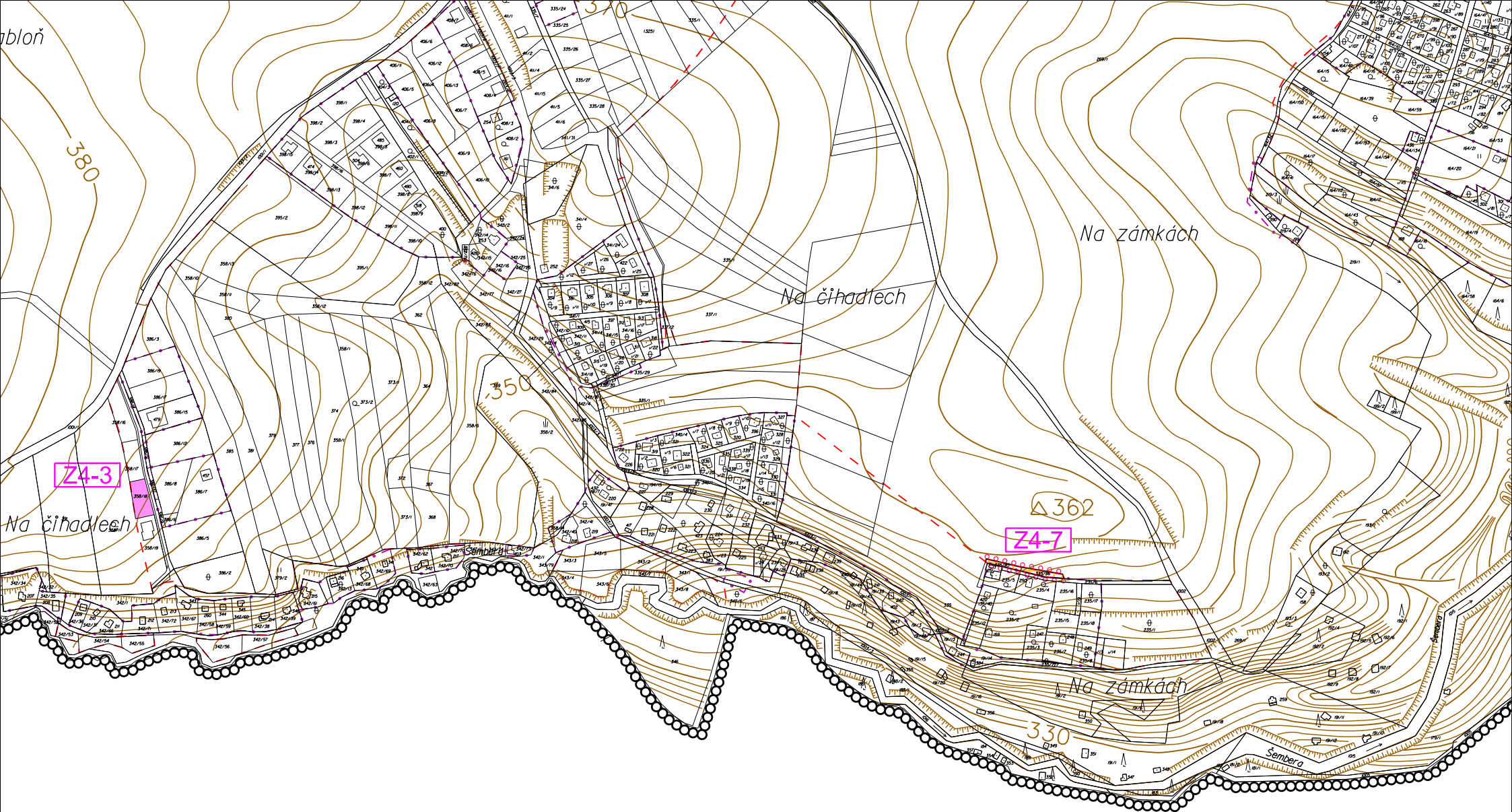
# ZMĚNA č.4 ÚZEMNÍHO PLÁNU OBCE DOUBRAVČICE

HLAVNÍ VÝKRES

KOMPLEXNÍ URBANISTICKÉ ŘEŠENÍ SÍDLA - LIST č.2

MĚŘITKO 1 : 5 000





ZMĚNA č.4 ÚZEMNÍHO PLÁNU OBCE DOUBRAVČICE  
HLAVNÍ VÝKRES  
KOMPLEXNÍ URBANISTICKÉ ŘEŠENÍ SÍDLA - LIST č.3  
MĚŘITKO 1 : 5 000

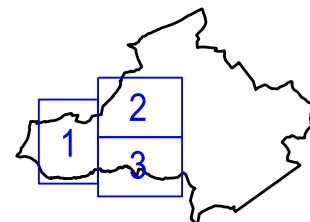


# ZMĚNA č.4 ÚZEMNÍHO PLÁNU OBCE DOUBRAVČICE

## PŘEDPOKLÁDANÉ ZÁBORY PŮDNÍHO FONDU

MĚŘÍTKO 1 : 5 000

KLAD LISTŮ :



### LEGENDA :

	HRANICE OBCE A KATASTRÁLNÍHO ÚZEMÍ		TŘÍDA OCHRANY
	HRANICE ZASTAVĚNÉHO ÚZEMÍ		ZEMĚDĚLSKÁ PŮDA S TŘÍDOU OCHRANY I.
	HRANICE ZASTAVITELNÉHO ÚZEMÍ DLE PLATNÉHO ÚPO		ZEMĚDĚLSKÁ PŮDA S TŘÍDOU OCHRANY II.
	NOVÉ ZASTAVITELNÉ PLOCHY		ZEMĚDĚLSKÁ PŮDA S TŘÍDOU OCHRANY III.
	ZÁBOR ZEMĚDĚLSKÉHO PŮDNÍHO FONDU		ZEMĚDĚLSKÁ PŮDA S TŘÍDOU OCHRANY IV.
	OZNAČENÍ ZÁBORU ZEMĚDĚLSKÉHO PŮDNÍHO FONDU		ZEMĚDĚLSKÁ PŮDA S TŘÍDOU OCHRANY V.
	HRANICE BPEJ		POZEMKY K PLNĚNÍ FUNKCE LESA
	KÓD BPEJ		

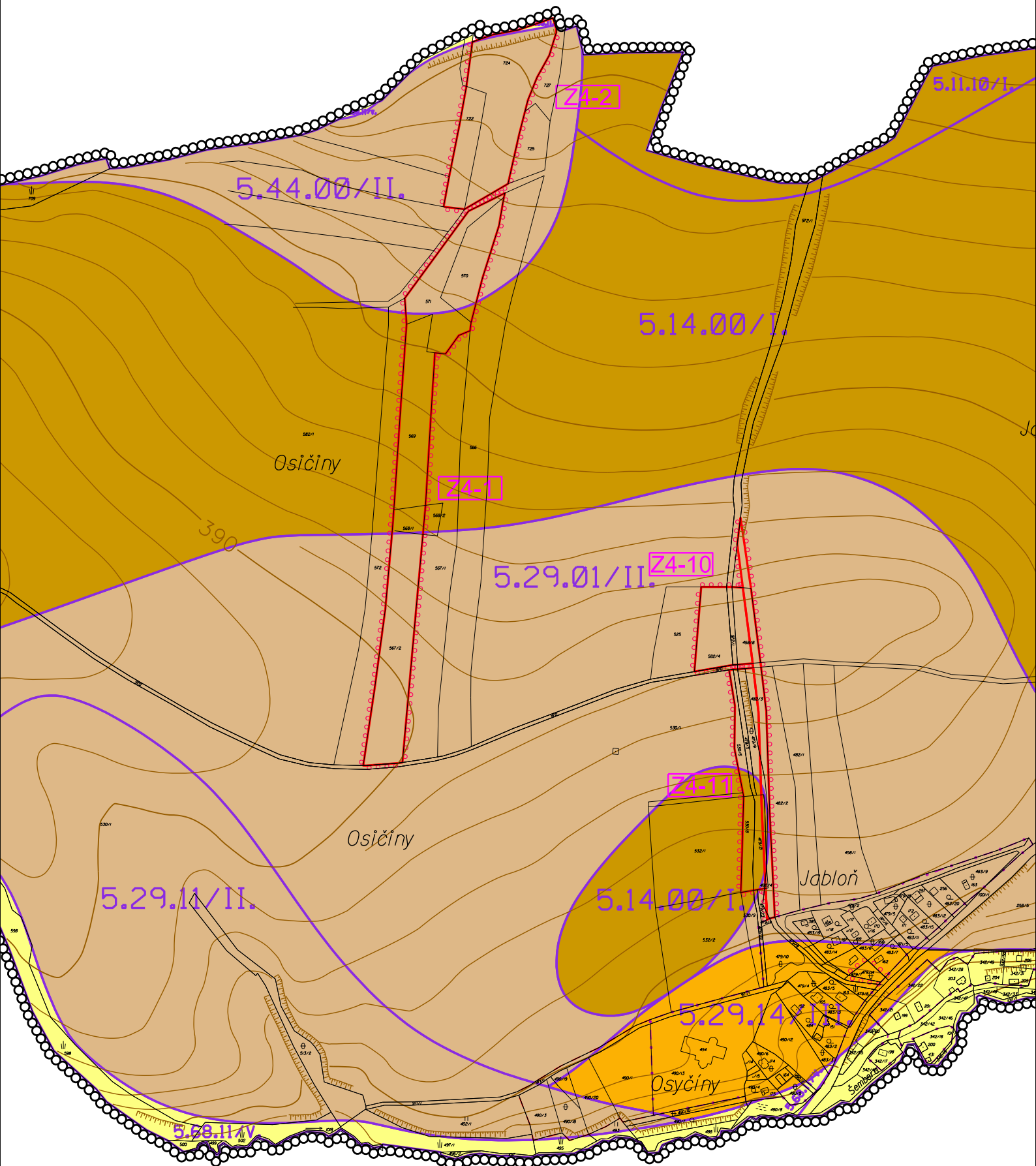
### ZÁZNAM O ÚČINNOSTI

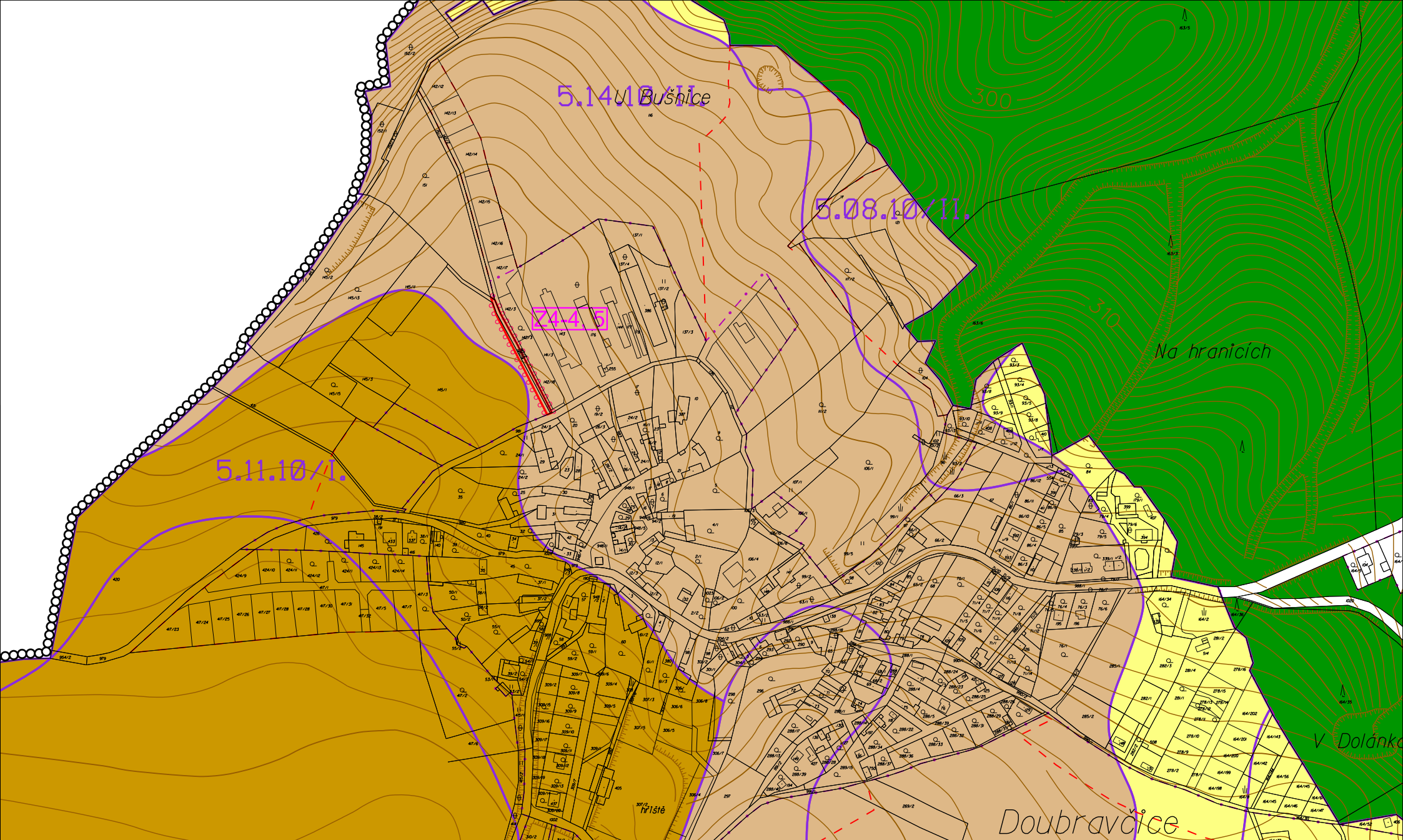
Správní orgán, který územní plán vydal	Jméno	Funkce	Podpis	Razítko
Zastupitelstvo obce Doubravčice	Jaroslav Prkno	starosta		
Číslo jednací	Datum vydání	Datum nabytí účinnosti		
Pořizovatel	Jméno	Funkce	Podpis	Razítko
Obecní úřad Doubravčice	Jaroslav Prkno	starosta		

autorizace :	<b>ZMĚNA č.4 ÚZEMNÍHO PLÁNU OBCE DOUBRAVČICE</b>		
	zpracovatel :	Ing.arch.Věra Soukeníková 160 00 Praha 6, Glínkova 8 tel. 224 32 10 40 e-mail : soukenikova@volny.cz	IČO : 10163280 mobil : 723 425 140
podpis :	digitální zpracování :	 DIGITÁLNÍ ZPRACOVÁNÍ SIGES 1441, LYSKA NÚL, 289 22	datum : 05/2014

# ZMĚNA č.4 ÚZEMNÍHO PLÁNU OBCE DOUBRAVČICE PŘEDPOKLÁDANÉ ZÁBORY PŮDNÍHO FONDU - LIST č.1

MĚŘÍTKO 1 : 5 000



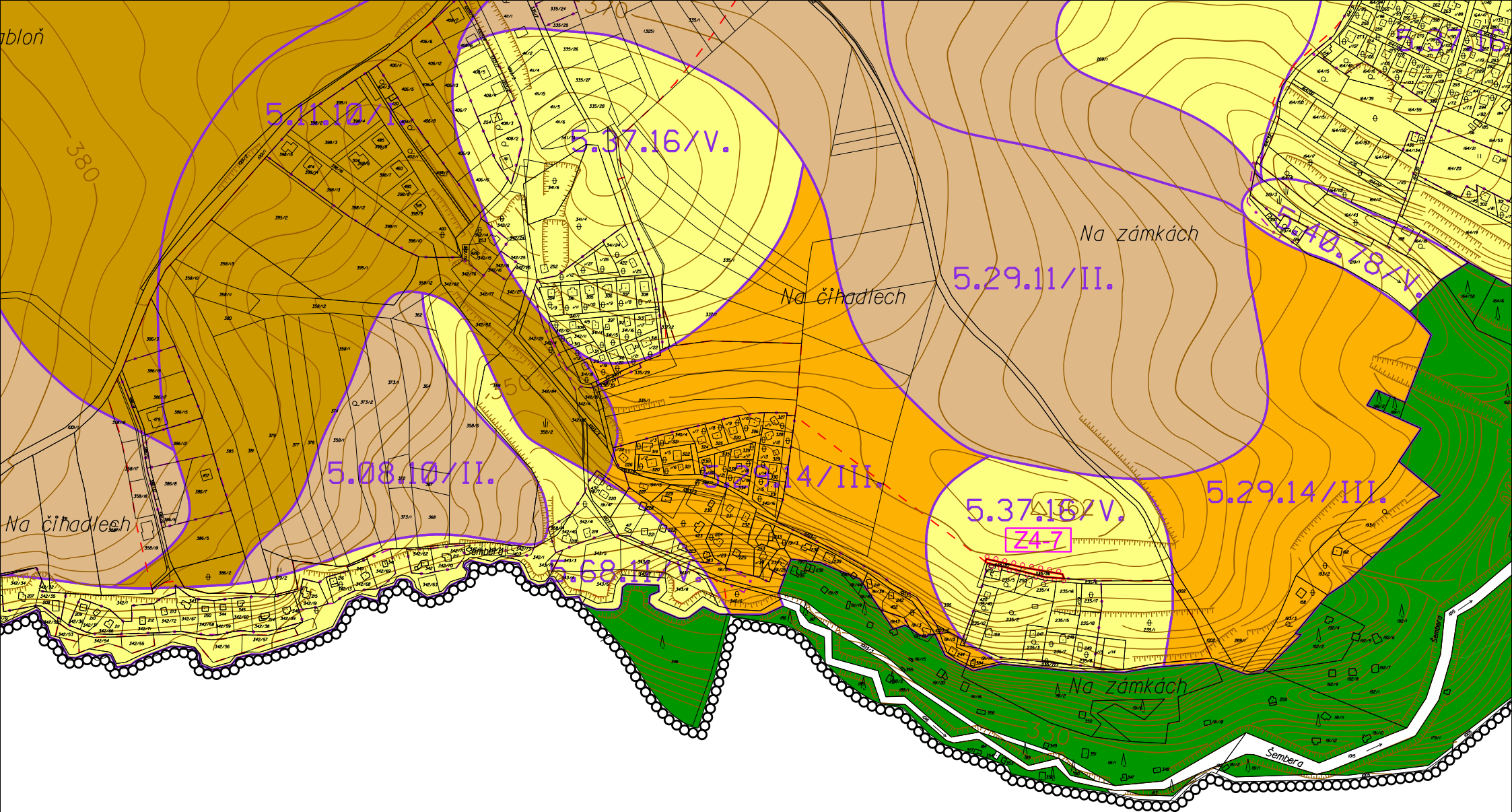


# ZMĚNA č.4 ÚZEMNÍHO PLÁNU OBCE DOUBRAVČICE

PŘEDPOKLÁDANÉ ZÁBORY PŮDNÍHO FONDU - LIST č.2

MĚŘITKO 1 : 5 000





# ZMĚNA č.4 ÚZEMNÍHO PLÁNU OBCE DOUBRAVČICE

## PŘEDPOKLÁDANÉ ZÁBORY PŮDNÍHO FONDU - LIST č.3

MĚŘÍTKO 1 : 5 000

