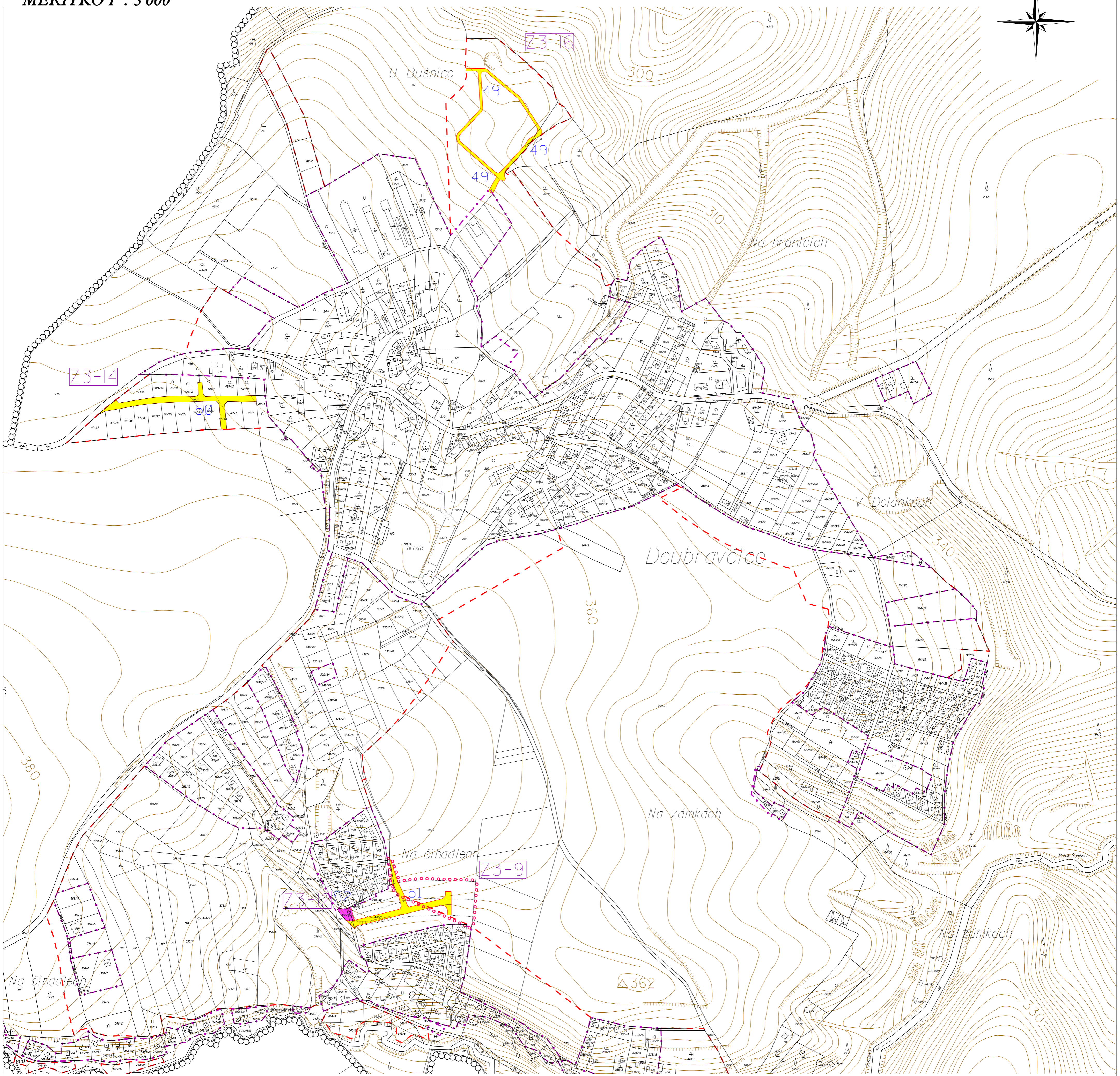



ZMĚNA č.3 ÚZEMNÍHO PLÁNU OBCE DOUBRAVČICE






VEŘEJNĚ PROSPĚŠNÉ STAVBY, OPATŘENÍ A ASANACE (VÝŘEZ)

MĚŘÍTKO 1 : 5 000





ZÁZNAM O ÚČINNOSTI

Správní orgán, který územní plán vydal	Jméno	Funkce	Podpis	Razítko
Zastupitelstvo obce Doubravčice	ing. Tomáš Baborský	starosta		
Číslo jednací	Datum vydání	Datum nabytí účinnosti		
Pořizovatel	Jméno	Funkce	Podpis	Razítko
Obecní úřad Doubravčice	ing. Tomáš Baborský	starosta		

-  HRANICE OBCE A KATASTRÁLNÍHO ÚZEMÍ
-  HRANICE ZASTAVĚNÉHO ÚZEMÍ
-  HRANICE ZASTAVITELNÉHO ÚZEMÍ DLE PLATNÉHO ÚPO
-  NOVÉ ZASTAVITELNÉ PLOCHY
-  ČÍSLA ZMĚN

VEŘEJNĚ PROSPĚŠNÉ STAVBY

-  OBČANSKÁ VYBAVENOST
-  MÍSTNÍ KOMUNIKACE, CESTY A VEŘEJNÁ PROSTRANSTVÍ
- 49 MÍSTNÍ KOMUNIKACE - K BUŠINCI
- 50 MÍSTNÍ KOMUNIKACE - K MASOJEDŮM
- 51 MÍSTNÍ KOMUNIKACE - NA ČIHADLECH
- 52 POŽÁRNÍ ZBROJNICE

autorizace :	ZMĚNA č.3 ÚZEMNÍHO PLÁNU OBCE DOUBRAVČICE		
zpracovatel :	Ing. arch. Věra Soukeníková 160 00 Praha 6, Glinkova 8 tel. 224 32 10 40 e-mail: soukenikova@volny.cz	IČO : 10163280 mobil: 723 425 140	
podpis :	digitální zpracování : 	datum :	08/2010