


Umístění nového dopravního značení je pouze orientační. Přesné umístění určí odpovědná osoba dle místních poměrů.


Zdroj mapového podkladu: mapy.cz

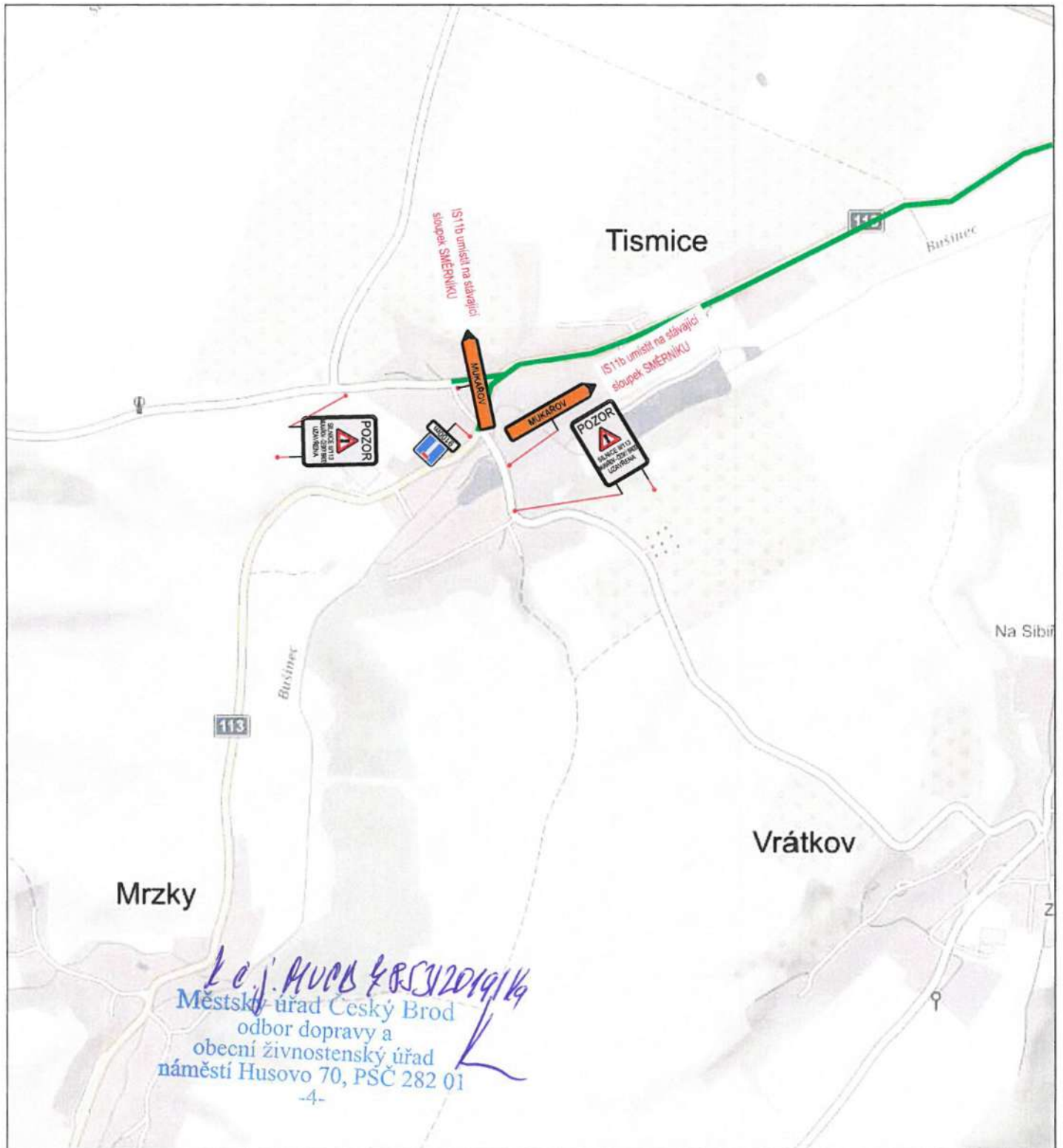
INVESTOR:	Obec Mukařov	AKCE:	Žernovka - výstavba vodovodu		
KRAJ:	Středočeský kraj	PŘÍLOHA:	Situace DIO - objízdná trasa X.		
OBEC:	Žernovka				
PROJEKTANT:	3K ZNAČKY s.r.o. Jiráskova 1519, 251 01 Říčany tel.: +420 323 601 237 www.3kznacky.cz	VYPRACOVAL:	Ing. Jan Vaněk	KOPIE Č.:	PŘÍLOHA Č.:
		FORMÁT A4:	1 x A4		B.10
		DATUM:	1/2019		
		MĚŘÍTKO:	1:750		
KOPIROVÁNÍ A ROZMNOŽOVÁNÍ POUZE PO PŘEDCHOZÍM SOUHLASU 3K ZNAČKY s.r.o.					



Umístění nového dopravního značení je pouze orientační. Přesné umístění určí odpovědná osoba dle místních poměrů.


Zdroj mapového podkladu: mapy.cz

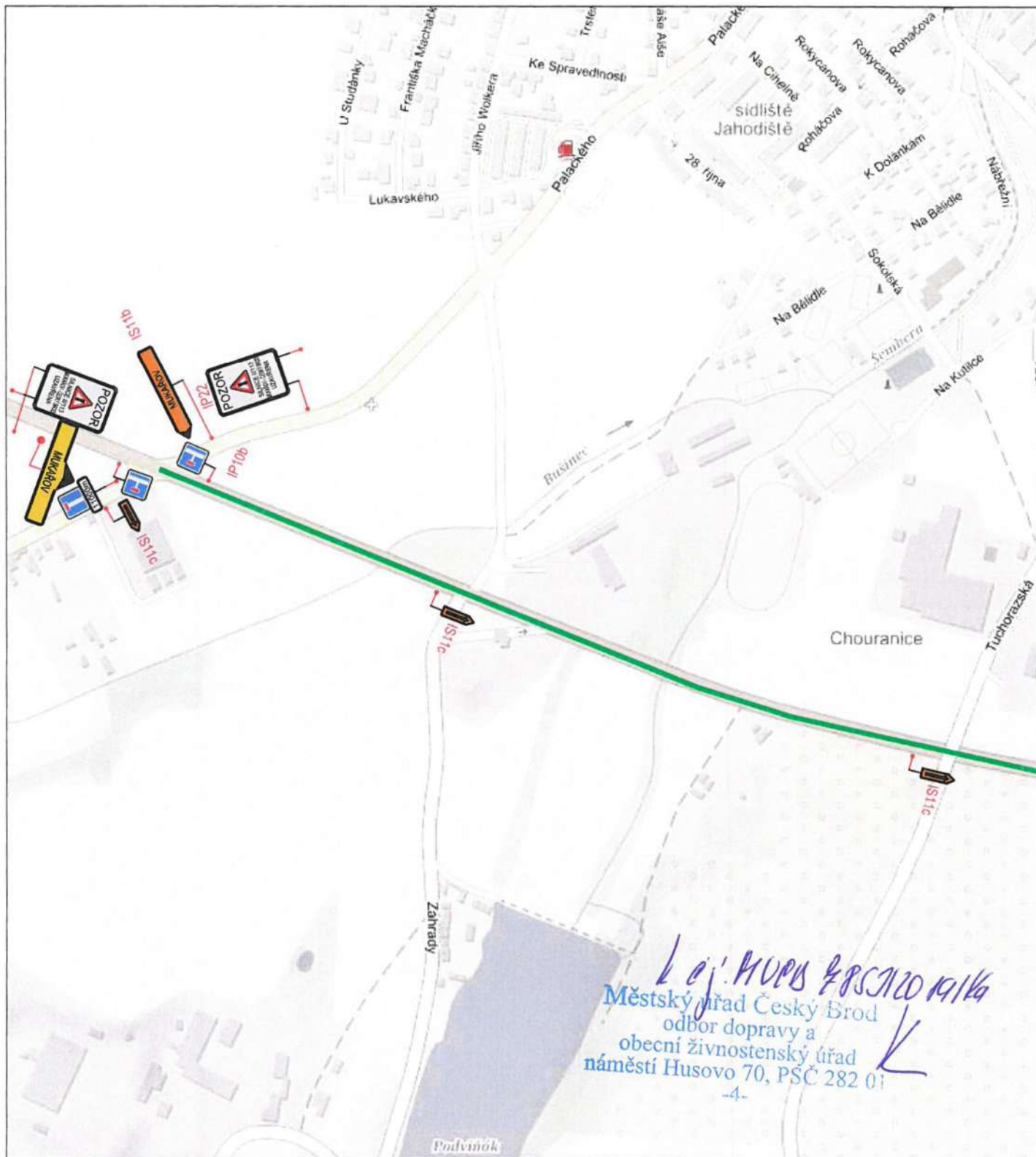
INVESTOR:	Obec Mukařov	AKCE:	Žernovka - výstavba vodovodu	
KRAJ:	Středočeský kraj	PŘÍLOHA:	Situace DIO - objízdná trasa IX.	
OBEC:	Žernovka			
PROJEKTANT:	3K ZNAČKY s.r.o. Jiráskova 1519, 251 01 Říčany tel.: +420 323 601 237 www.3kznacky.cz	VYPRACOVAL:	Ing. Jan Vaněk	KOPIE Č.:
		FORMÁT A4:	1 x A4	B.9
		DATUM:	1/2019	
		MĚŘÍTKO:	1:750	
KOPÍROVÁNÍ A ROZMNOŽOVÁNÍ POUZE PO PŘEDCHOZÍM SOUHLASU 3K ZNAČKY s.r.o.				



Umístění nového dopravního značení je pouze orientační. Přesné umístění určí odpovědná osoba dle místních poměrů.


Zdroj mapového podkladu: mapy.cz

INVESTOR:	Obec Mukařov	AKCE:	Žernovka - výstavba vodovodu		
KRAJ:	Středočeský kraj	PŘÍLOHA:	Situace DIO - objízdna trasa VII.		
OBEC:	Žernovka				
PROJEKTANT:	3K ZNAČKY s.r.o. Jiráskova 1519, 251 01 Říčany tel.: +420 323 601 237 www.3kznacky.cz	VYPRACOVAL:	Ing. Jan Vaněk	KOPIE Č.:	PŘÍLOHA Č.:
		FORMÁT A4:	1 x A4		B.7
		DATUM:	1/2019		
		MĚŘÍTKO:	1:750		
KOPÍROVÁNÍ A ROZMNOŽOVÁNÍ POUZE PO PŘEDCHOZÍM SOUHLASU 3K ZNAČKY s.r.o.					



Umístění nového dopravního značení je pouze orientační. Přesné umístění určí odpovědná osoba dle místních poměrů.


Zdroj mapového podkladu: mapy.cz

INVESTOR:	Obec Mukařov	AKCE:	Žernovka - výstavba vodovodu	
KRAJ:	Středočeský kraj	PŘÍLOHA:	Situace DIO - objízdna trasa VI.	
OBEC:	Žernovka			
PROJEKTANT:	3K ZNAČKY s.r.o. Jiráskova 1519, 251 01 Říčany tel.: +420 323 601 237 www.3kznacky.cz	VYPRACOVAL:	Ing. Jan Vaněk	KOPIE Č.:
		FORMÁT A4:	1 x A4	PŘÍLOHA Č.: B.6
		DATUM:	1/2019	
		MĚŘÍTKO:	1:750	
KOPÍROVÁNÍ A ROZMNOŽOVÁNÍ POUZE PO PŘEDCHOZÍM SOUHLASU 3K ZNAČKY s.r.o.				



Umístění nového dopravního značení je pouze orientační. Přesné umístění určí odpovědná osoba dle místních poměrů.

Zdroj mapového podkladu: mapy.cz

INVESTOR:	Obec Mukařov	AKCE:	Žernovka - výstavba vodovodu
KRAJ:	Středočeský kraj	PŘÍLOHA:	Situace DIO - objízdná trasa V.
OBEC:	Žernovka		
PROJEKTANT:	3K ZNAČKY s.r.o. Jiráskova 1519, 251 01 Říčany tel.: +420 323 601 237 www.3kznacky.cz	VYPRACOVAL:	Ing. Jan Vaněk
		FORMÁT A4:	1 x A4
		DATUM:	1/2019
		MĚŘÍTKO:	1:750
		KOPIE Č.:	PŘÍLOHA Č.:
			B.5

KOPIROVÁNÍ A ROZMNOŽOVÁNÍ POUZE PO PŘEDCHOZÍM SOUHLASU 3K ZNAČKY s.r.o.